

KIRIKKALE
SIZE EN YAKIN ROTA

KIRIKKALE
MARKALAŞMA
RAPORU

2021

KIRIKKALE

SİZE EN YAKIN
ROTA
KIRIKKALE

kıkkale

SİZE EN YAKIN ROTA



Bu proje dosyası OZC İnternet Teknolojileri Ltd. Şti. tarafından hazırlanmıştır.
İzinsiz kopyalanamaz veya çoğaltılamaz.

Soru, Görüş ve Önerileriniz İçin ;
info@ozc.com.tr

İçindekiler

Genel Bakış	5
İl Merkezi ve İlçeler	13
Turizm Destinasyonları	35
Kırıkkale Rotaları	81
Gastronomik Unsurlar	87
Markalaşma Projeleri	105
Turistik Tabelalar	115
Lansman	125

KIRIKKALE



Proje Künyesi

Proje ve Koordinasyon
Yük. Müh. Kazım ÖZÇELİK

Editör
Fatih ÇALIŞKAN

Prodüksiyon
Bahadır KUYUCU

Fotoğraflar
Prodüksiyon Ekibi

Grafik Tasarım
Veysel ERDOĞAN

Sosyal Medya
Ceren BAŞKAYA

Rapor Yılı
2021

Web Sitesi
www.ozc.com.tr

Adres
Fulya Mah. Büyükdere Cad.
No: 24 Hukukçular Sitesi
Ofis No : 30 Şişli - İstanbul



Önsöz

Kırıkkale birçok ilin ulaşım güzergahlarının kesişim noktasında ve Anadolu'nun merkezinde bulunmaktadır.

Kırıkkale geneli için bakıldığında geçim kaynağının tarım ve sanayiye dayandığı görülmektedir. Kırıkkale'den yolu geçen herkes Kırıkkale'nin, silah sanayisiyle tanınmakta olduğunu bilmektedir.

Şehir, bilinen 4000 yıllık tarihi ile uzun bir geçmişi, doğayı ve birçok akarsuyu bünyesinde barındırmaktadır. Bölgede yer alan Çeşnigir Kanyonu , Dinek Dağı, Kızılırmak gibi birçok unsur yıllardır sadece "varlığından haberdar olunan fakat tanıtıma yönelik hiçbir çalışma yapılmayan yerler" olarak kalmış durumdadır. Ancak bu bölgelerde son dönemlerde yapılan yatırımlarla Kırıkkale ili, Anadolu'nun merkezinde muhteşem turistik alanlara sahip olmuştur.

Kırıkkale yalnızca doğası ve tarihi ile değil birçok kültürel değerle de adından birçok kere bahsettirmiştir. Hacı Taşan, Rahmi Pehlivanlı gibi birçok önemli sanatçı bu şehrin bünyesinden çıkmıştır. Hacı Taşan'ın bozlak kültürü, Rahmi Pehlivanlı'nın ünlü eserleri şehre değer katmıştır.

Kırıkkale'ye yolu düşenler için Kırıkkale'de yapılacak çok fazla etkinlik mevcuttur. İsteyen doğa, isteyen tarih, isteyen kültür turu yapabilecektir. Başkent Ankara'ya 45 dakika mesafede olan ilimiz, Ankara'da bulunan birçok ilçenin birbiri arasındaki mesafe kadar Ankaralılar'a yakındır.

Hedefimiz ve önceliğimiz kısa vadede Ankara'dan şehrimize günübirlik, orta ve uzun vadede ise konaklamalı misafir ağırlamaktır. Gelen misafirlere doğamızla, tarihimize, gastronomimizle, aktivitelerimizle unutulmaz bir zaman geçirmeyi vaat etmekteyiz. Proje başlangıcından itibaren en verimli ve en hızlı şekilde Kırıkkale'yi markalaştırmak ve Kırıkkale'ye değer katmak için çalışmalarımızı yürütmekteyiz.

Ziyaretçilerimizin Kırıkkale'den, birçok hikaye ve yöresel ürünle Ankara'ya dönmesi ümidiyle...

Yük. Müh. Kazım Özçelik
Proje ve Koordinasyon

KIRIKKALE MARKALAŞMA RAPORU

A

Genel Bakış

SIZE EN YAKIN
ROTA
KIRIKKALE

Kırıkkale'nin Tarihi

Kırıkkale ilinin tarihi 1925 yılına kadar uzanmaktadır. Türk Silahlı Kuvvetleri için silah imalatının bugünkü Kırıkkale sınırlarında olması Kırıkkale'nin kurulmasına ve gelişmesine neden olmuştur.

"Kırık Köyü" isimli bir köy üzerine kurulan Kırıkkale 1989 yılında ise Ankara'dan ayrılarak il statüsüne kavuşmuştur.

Güncel Tarih Turizmi Destinasyonu Gelişmesi

Japon arkeologların Çeşnigir Kanyonu bölgesinde yaptığı araştırmalarda 4000 yıllık olduğu tahmin edilen bir kalıntı bulunmuştur.



Etiketler

Ankara

Kırıkkale

Çeşnigir

Obaköy

Dinek Dağı

Kırıkkale'nin Konumu

İç Anadolu Bölgesi'nin Orta Kızılırmak bölümünde yer alan Kırıkkale önemli bir geçiş sahası durumundadır.

Kırıkkale'yi çevreleyen illere bakıldığında, doğuda; Çorum ve Yozgat, Kırşehir, güneyinde; Kırşehir ve Ankara, kuzeyinde; Çankırı ili yer almaktadır.

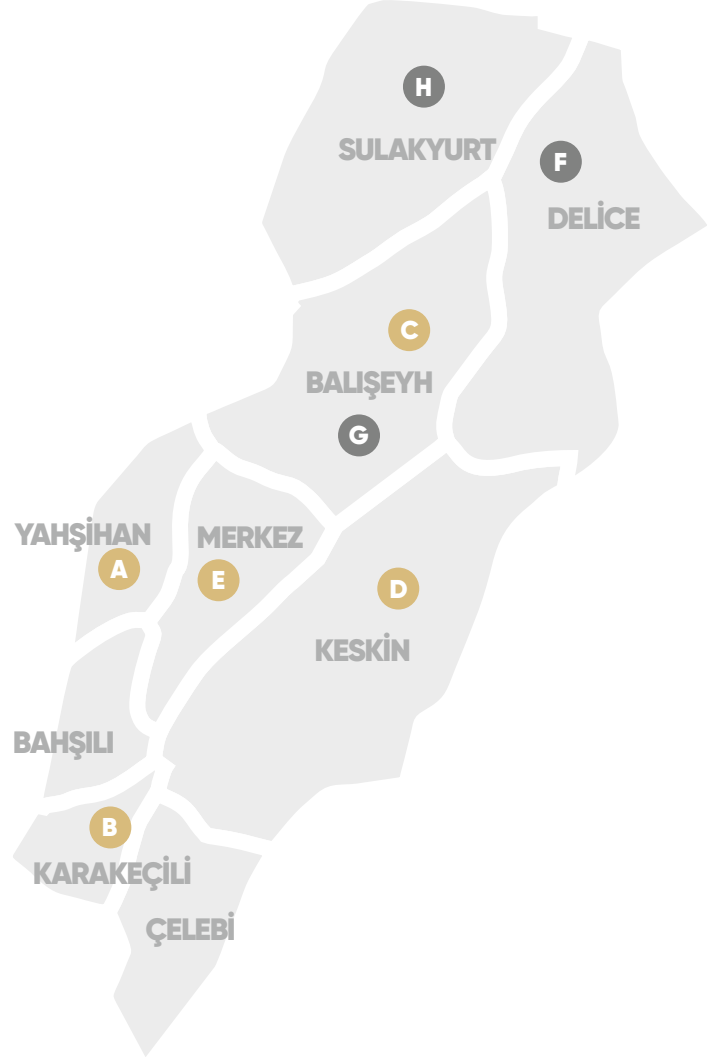
Kırıkkale'nin deniz seviyesinden yüksekliği 570–1744 m arasında değişmektedir. İl merkezi ortalama 720 m yüksekliğe sahiptir. Kırıkkale ilinin uç noktaları güneyde Çelebi, kuzeyde Sulakyurt; batıda Yahşihan; doğuda ise Delice'dir.



Ankara'nın Önemli Destinasyonlara Olan Mesafesi

Ankara ilinin Kırıkkale'de bulunan ve markalaşma projesi kapsamında belirlenen önemli destinasyonlara olan mesafeleri belirlenmiştir.

A	Obaköy	40 Dakika	Ankara
B	Çeşnigir	50 Dakika	Ankara
C	Dinek Dağı	50 Dakika	Ankara
D	Keskin	58 Dakika	Ankara
E	Hasandede	53 Dakika	Ankara
F	Delice	1 Saat 10 Dakika	Ankara
G	Karaahmetli	1 Saat 16 Dakika	Ankara
H	Sulakyurt	1 Saat 27 Dakika	Ankara

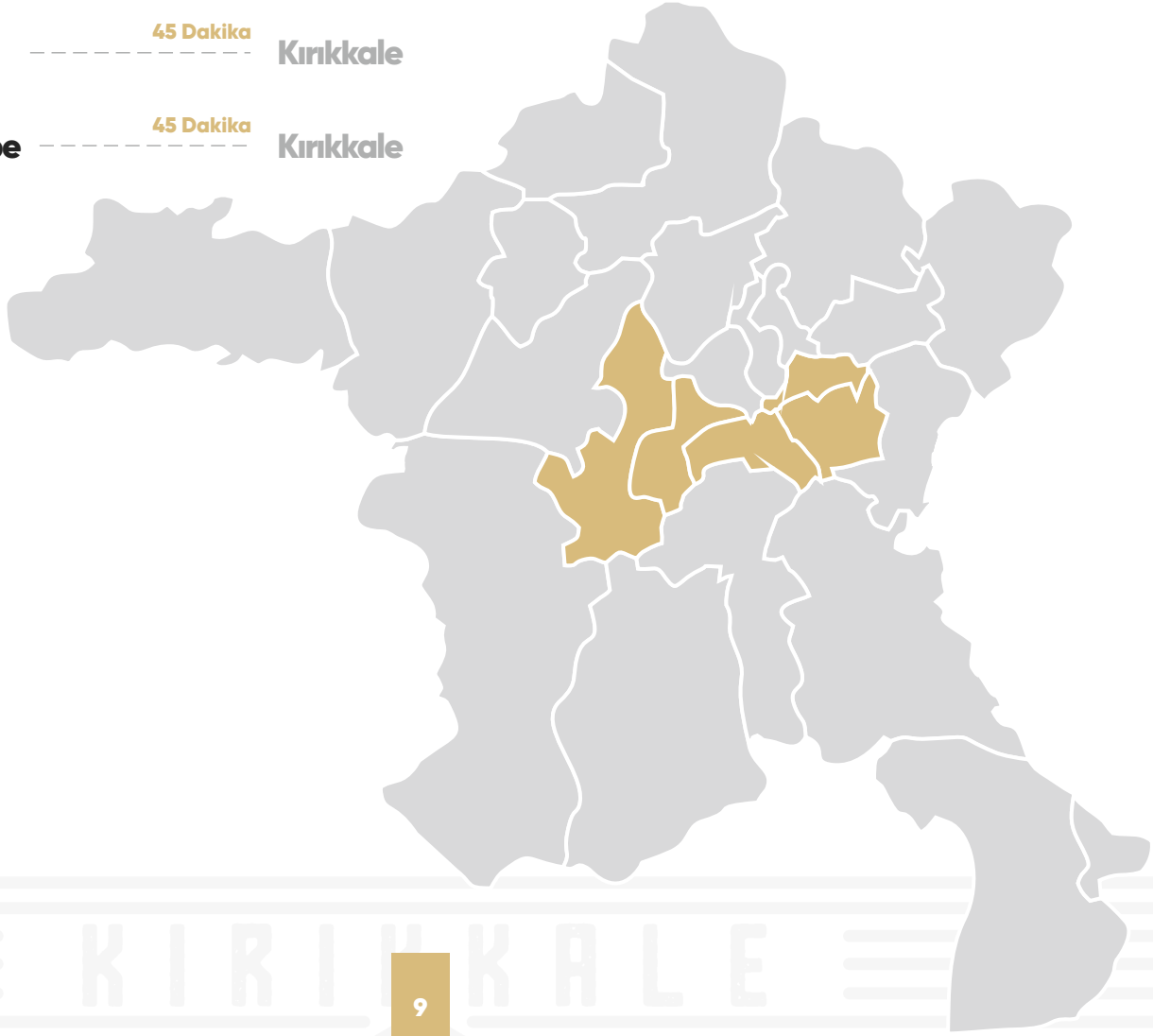


Ankara İlindeki İlçe-Semt Bazlı Hedef Kitle Yoğunluğu

Ankara ilinde bulunan gelir düzeyi yüksek ilçelerin Kırıkkale iline olan mesafeleri aşağıdaki şekilde listelenmiştir.

Ankara İli Hedef Kitle İlçe-Semtları

- A** Çankaya ----- 45 Dakika Kırıkkale
- B** Ümitköy ----- 45 Dakika Kırıkkale
- C** Oran ----- 45 Dakika Kırıkkale
- D** Bahçeli ----- 45 Dakika Kırıkkale
- E** Çayyolu ----- 45 Dakika Kırıkkale
- F** Bilkent ----- 45 Dakika Kırıkkale
- G** Beytepe ----- 45 Dakika Kırıkkale

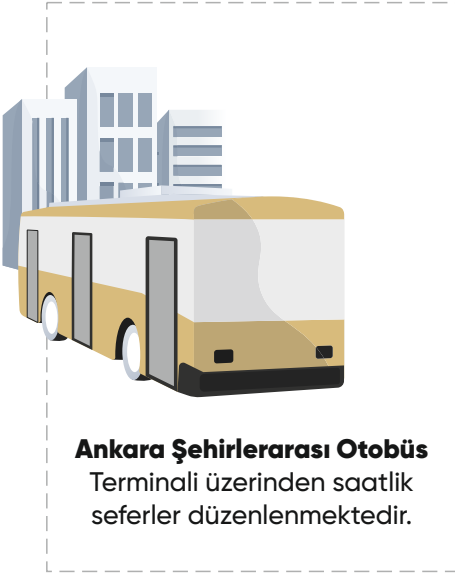


Kırıkkale Ulaşım

Karayolu

Kırıkkale karayolu ulaşımı diğer ulaşım ağlarına oranla daha fazla gelişmiştir. Önemli merkezlerin odak noktası olan Kırıkkale konum itibarıyla Ankara'yı Çorum, Samsun, Kayseri, Kırşehir illerine bağlayan bir kavşak konumundadır.

Ankara ortalama olarak 45 dakika mesafededir.



Etiketler



Kırıkkale'de Bulunan Akarsular

Kırıkkale ilinin en önemli akarsuyu Kızılırmak'tır.

Sivas'ın Zara ilçesindeki dağlardan doğan Kızılırmak, güneyde Çelebi ilçesinden il sınırları içerisine girer ve kuzeybatıya yönelerek kuzeyde Çankırı-Kırıkkale il sınırını oluşturur. Kızılırmak üzerinde Hasandede-Hacılar arazileri içerisinde Kapulukaya Barajı bulunmaktadır.

Kızılırmak'ın en önemli kollarından biri olan Delice Çayı'dır. Delice Çayı'nın il içerisinde kalan kesimi yaklaşık 50 km uzunluğundadır.



B

İl Merkezi ve İlçeler

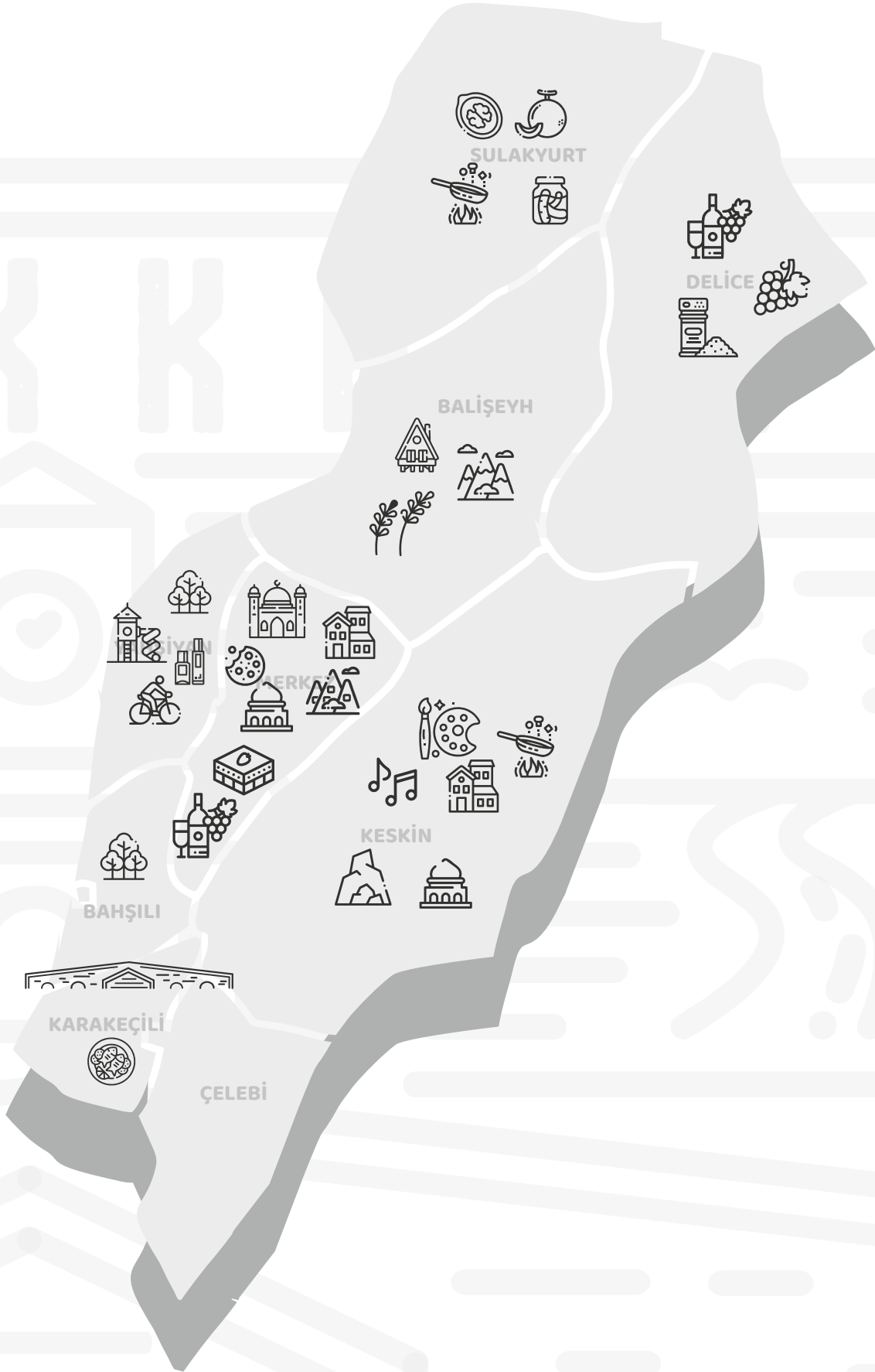
SIZE EN YAKIN
ROTA
KIRIKKALE

SIZE EN YAKIN
ROTA
KIRIKKALE

Bu proje dosyasında keşif çalışması yapılan ve belirlenen destinasyonlar **Bölgesel Markalaşma Turizm Planı** kapsamında değerlendirilmiştir.

Kırıkkale ilinin tüm destinasyonları incelenerek turizme açılması önerilen destinasyonlar bir sonraki bölüme detaylı bir şekilde incelenecektir.

kırıkkale
SIZE EN YAKIN ROTA



İl Merkezi ve Çevresi

Ankara'ya Uzaklık : 77 Km

Kırıkkale'nin başkentimiz Ankara'ya 77 kilometre uzaklıkta olması, ortalama 45 dakika gibi kısa bir sürede ulaşılabilir durumda olması ve 43 ilin kesişim noktası olması, iç turizm açısından büyük avantajlara sahip olduğunu göstermektedir.

Ankara, Kırşehir, Çorum, Çankırı ve Yozgat illerine komşu olan Kırıkkale, demir yolu ve kara yolu ulaşımı açısından oldukça zengindir. Esenboğa Uluslararası Havalimanı'na 91 kilometre uzaklıkta olması da hava yolu ulaşımı açısından önemli bir avantajdır.

Kırıkkale'nin ekonomisi ağırlıklı olarak sanayi ve tarıma dayanmaktadır.

Kırıkkale il merkezi ve çevresinde kent markalaşması açısından değerli bazı lokasyonlar şu şekildedir;

- Nur Camisi
- Tarihi Kırıkkale Evleri
- Hasandede Türbesi ve Camisi
- Hasandede Peribacaları
- Kırıkkale Silah Müzesi


Gastronomi açısından önemli unsurları ise şu şekildedir;

- Süt Şekeri
- Cevizli Kömbe
- Hasandede Şarabı
- Hacılar Beldesi - Besmeç (Tokmak Köftesi)
- Hacılar Beldesi - Bazlama ve Yufka
- Hacılar Beldesi - Tuvalak
- Hacılar Beldesi - Ayçekirdeği

Etiketler

Ankara	Kırıkkale	Nur Cami	Bedesten	Hasan Dede Türbesi	Peri Bacaları
Silah Müzesi	Süt Şekeri	Cevizli Kömbe	Besmeç	Bazlama Yufka	Tuvalak

Keşif Fotoğrafları



Bahşılı

Kırıkkale Şehir Merkezine Uzaklık: 5 Km

Ankara - Kayseri Yoluna Uzaklık : 3 Km

Ankara'ya Uzaklık : 80 Km

Kızılırmak nehri kenarında kurulu olan Bahşılı ilçesi doğal güzellikleri ile meşhurdur. Özellikle yaz aylarında Kırıkkale ve çevre illerden gelen ziyaretçi akınına uğramaktadır.

İlçe sınırları içerisinde olan Kapulukaya Barajı kenarında Karahmetli Kasabası önemli bir mesire yeridir. Turizm açısından büyük potansiyel içeren bir bölgedir.

İlçe merkezi ve çevresinde kent markalaşması açısından değerli bazı lokasyonlar şu şekildedir;

- Kapulukaya Barajı
- Karahmetli Tabiat Parkı

Etiketler

Karahmetli Tabiat Parkı

Kapulukaya Barajı

Bahşılı

Fener

Keşif Fotoğrafları



Balıřeyh

Kırıkkale Őehir Merkezine Uzaklık: 22 Km

Ankara - Yozgat Yoluna Uzaklık : 0 Km

Ankara'ya Uzaklık : 96 Km

İlçeden geen E-88 Devlet Karayolunun Ankara'yı Karadeniz ve Doęu İllerine baęlayan önemli yollardan biri olması ve ayrıca kara yollarına paralel olarak demiryollarının gemesi ilçenin önemini artırmaktadır.

Kırıkkale ili aısından ok önemli turizm destinasyonlarını bünyesinde barındırmakta olduęundan markalařma aısından üzerinde alıřılması gereken bir ilçedir.

İle merkezi ve evresinde kent markalařması aısından deęerli bazı lokasyonlar řu Őekildedir;

- Dinek Daęı Atlı Safari ve Doęa Parkı
- Aslan Bey Konaęı ve Tayyar Bey Konaęı
- Ballıbaba Camisi
- Ballıbaba Trbesi
- Balıřeyh Kaymakamlıęı Lavanta Vadisi
- Koubaba Camisi ve Trbesi

Etiketler

Balıřeyh	Dinek Daęı	At Binicilięi	Salıncak	Bungalov	Glet	Doęa Parkı
Yrk adırları	Konaklar	Lavanta Vadisi				

Keşif Fotoğrafları



Çelebi

Kırıkkale Şehir Merkezine Uzaklık: 52 Km

Ankara - Yozgat Yoluna Uzaklık : 5 Km

Ankara'ya Uzaklık : 115 Km

Kırıkkale'nin en küçük ilçesidir. Hem Ankara'ya hem Kırıkkale'ye hem de önemli otoyollara uzaklığı sebebiyle destinasyon bazlı kent markalaşmasına çok fazla katkı sağlayabilecek durumda görülmemektedir.

Etiketler

Çelebi

Keşif Fotoğrafları



Delice

Kırıkkale Şehir Merkezine Uzaklık: 52 Km

Ankara - Çorum Yoluna Uzaklık : 0 Km

Ankara'ya Uzaklık : 126 Km

Delice ilçesi özellikle gastronomi değerleri ve tuz üretimi ile ön plana çıkmış bir ilçedir. Ancak Kırıkkale ilinin markalaşma çalışmaları açısından doğrudan lokasyon bazlı katkı sağlama etkisi çok güçlü görülmemektedir. Bu durumda ilçenin Ankara'ya ve Kırıkkale il merkezine uzaklığı önemli bir etkidir.

İlçe merkezi ve çevresinde kent markalaşması açısından değerli bazı lokasyonlar şu şekildedir;

- Karabekir Konağı
- Mayi Tuz Tesisleri
- Tuz Ocakları

Gastronomi açısından önemli unsurları ise şu şekildedir;

- Delice Üzümü (Delice Beyazı)
- Delice Pekmezi
- Delice Şarap ve Şırası
- Kaz Eti

Etiketler

Delice	Tuz	Kaya Tuzu	Tuz Mağarası	Sıvı Tuz	Üzüm	Kuru Üzüm	Pestil
Sucuk	Şıra	Şarap	Pekmez	Delice Beyazı	Kaz		

Keşif Fotoğrafları



Karakeçili

Kırıkkale Şehir Merkezine Uzaklık: 35 Km

Ankara - Kırşehir Yoluna Uzaklık : 0 Km

Ankara'ya Uzaklık : 90 Km

Ağırlıklı olarak ilçenin ekonomik yapısında en önemli yeri tarım ve hayvancılık işgal etmektedir. Ancak son dönemde Valilik ve Kaymakamlık çabalarıyla bölgenin yüzü turizme dönmeye başlayacaktır.

Kırıkkale için çok önemli ve markalaşma faaliyetleri açısından da son derece faydalı olacak olan Çeşnigir Köprüsü ve Çeşnigir Kanyonu'nu bünyesinde barındırıyor olması bölgeye çok fazla hareketlilik katacak ve bu sayede ekonomik açıdan farklı bir sektörden (turizm) faydalanma imkanı oluşacaktır.

İlçe merkezi ve çevresinde kent markalaşması açısından değerli bazı lokasyonlar şu şekildedir;

- Çeşnigir Köprüsü
- Çeşnigir Kanyonu
- Köprü Et ve Balık Restoran

Gastronomi açısından önemli unsurları ise şu şekildedir;

- Kadife Balığı
- Kahvaltı

Etiketler

Karakeçili	Çeşnigir Köprüsü	Kanyon	Tekne Turu	Cam Teras	Park
Yöresel Ürünler	Kadife Balığı	Kahvaltı			

Keşif Fotoğrafları



Keskin

Kırıkkale Şehir Merkezine Uzaklık: 27 Km

Ankara - Kırşehir Yoluna Uzaklık : 0 Km

Ankara'ya Uzaklık : 97 Km

Geçmişini çok eski dönemlere dayanan ilçe tarihi, kültürel, sanatsal ve gastronomik açıdan Kırıkkale'nin en önde gelen ilçesi olarak değerlendirilmektedir.

Turizm açısından değerli sayılabilecek ve kent markalaşmasına katkı sağlayabilecek seviyede birçok destinasyona sahip olması ve önemli güzergahların üzerinde bulunması Keskin'in ziyaret edilebilir bir yer sağlayacaktır.

İlçe merkezi ve çevresinde kent markalaşması açısından değerli bazı lokasyonlar şu şekildedir;

- Hacı Taşan Kültür Merkezi (Taş Mektep)
- Rahmi Pehlivanlı Müze Evi
- Ceritkale Kaya Mezarları
- Haydar Dede Türbesi
- Cinali Türbesi
- Fişekhane
- Bedesten
- Keskin Dinek Yöresel Yemekler ve Gastronomi Merkezi
- Keskin Halk Eğitim Merkezi
- Rum Kilisesi
- Sulu Mağara

Gastronomi açısından önemli unsurları ise şu şekildedir;

- Keskin Tava (Coğrafi İşaretli)

Etiketler

Keskin	Hacı Taşan	Rahmi Pehlivanlı	Ceritkale Kaya Mezarları	Haydar Dede Türbesi
Dinek Yöresel Restaurant	Sulu Mağara Yer Altı Şehri	Taşan Kardeşler	Bozlak	
Müzik	Keskin Tava			

Keşif Fotoğrafları



Sulakyurt

Kırıkkale Şehir Merkezine Uzaklık: 54 Km

Ankara - Yozgat Yoluna Uzaklık : 31 Km

Ankara'ya Uzaklık : 102 Km

Normal şartlar altında birçok tarihi, turistik ve gastronomik değere sahip olan Sulakyurt İlçesi, hem Ankara'ya hem Kırıkkale'ye hem de otoyollara uzaklığı sebebiyle destinasyon bazlı kent markalaşmasına çok fazla katkı sağlayabilecek durumda görülmemektedir.

Ancak ilçe birçok değerli gastronomi unsuru barındırmaktadır. Bu unsurların değerlendirilerek kent markalaşması açısından ön plana çıkartılması gerekmektedir.

İlçe merkezi ve çevresinde kent markalaşması açısından değerli bazı lokasyonlar şu şekildedir;

- Şeyh Şami Camisi ve Türbesi
- Asa Suyu
- Sulakyurt Barajı
- İn Mağarası

Gastronomi açısından önemli unsurları ise şu şekildedir;

- Sulakyurt Tava (Kavurma)
- Sulakyurt Ballısı
- Sulakyurt Turşusu
- Sulakyurt Kavunu
- Sulakyurt Balı
- Sulakyurt Yaban Cevizi

Etiketler

Sulakyurt	Şeyh Şamil	Asa Suyu	Sulakyurt Barajı	İN Mağarası	Sulakyurt Tava
Sulakyurt Ballısı	Sulakyurt Turşusu	Sulakyurt Kavunu	Sulakyurt Yaban Cevizi		

Keşif Fotoğrafları



Yahşihan

Kırıkkale Şehir Merkezine Uzaklık: 5 Km

Ankara - Yozgat Yoluna Uzaklık : 0 Km

Ankara'ya Uzaklık : 76 Km

Yahşihan İlçesi, Kırıkkale kent markalaşma çalışması açısından en ön planda değerlendirilmesi gereken ilçelerden bir tanesidir.

Gelecek olan ziyaretçiler için birçok önemli unsuru bünyesinde barındıran ilçe, Ankara yönünden gelişte Kırıkkale'ye giriş ilçesi olması ve Kırıkkale ile bitişik durumda bulunması nedeniyle çok önemli bir konumdadır.

İlçe merkezi ve çevresinde kent markalaşması açısından değerli bazı lokasyonlar şu şekildedir;

- Macera Park Kırıkkale
- Yeşil Vadi
- Obaköy
- Yahşihan Garı
- Yahşihan Demir Köprü (Abdülhamid Köprüsü)

Etiketler

Yahşihan

Macera Park

Obaköy

Yeşil Vadi

Demir Köprü

Kırıkkale Şehrine Giriş

Keşif Fotoğrafları



KIRIKKALE MARKALAŐMA RAPORU

C

Turizm Destinasyonları

SIZE EN YAKIN
ROTA
KIRIKKALE

TURİZM DESTİNASYONLARI

- 01 Obaköy - Yeşilvadi
- 02 Macera Park
- 03 Çeşnigir
- 04 Dinek Dağı
- 05 Karaahmetli Tabiat Parkı
- 06 Delice
- 07 Lavanta Vadisi
- 08 Rahmi Pehlivanlı Müzesi
- 09 Taş Mektep
- 10 Hasandede Türbesi
- 11 Peri Bacaları
- 12 Haydar Dede Türbesi
- 13 Sulu Mağara Yer Altı Şehri
- 14 Ceritkale Kaya Mezarları
- 15 Merkez İlçe Çarşı
- 16 Nur Cami

KIRIKKALE
SİZE EN YAKIN ROTA



SIZE EN YAKIN
ROTA
KIRIKKALE

Obaköy

📍 YAŞIHAN

Ankara'dan çok kısa sürede ulaşarak, Kızılırmak kıyısında muhteşem bir kahvaltı yapabilirsiniz. Uzun yürüyüş alanlarında doğa ile baş başa kalıp KIRIKKAHVE'yi yudumlayabilirsiniz. Çocuklarınızın ekolojik tarımla iç içe olmasını isterseniz çocuklar için özel hazırlanmış tarım alanlarında güzel vakit geçirebilirsiniz.

Kızılırmak üzerinden sallanan yeni köprümüzden bisikletinizle geçebilir, uzun profesyonel parkurumuzda ailece bisiklet sürüş keyfini yaşayabilirsiniz.

Keşif Fotoğrafları



Keşif Fotoğrafları



Keşif Fotoğrafları




Yeşilvadi

📍 YAŞIHAN

Ankara'dan çok kısa sürede ulaşarak, Kızılırmak kıyısında muhteşem bir kahvaltı yapabilirsiniz. Uzun yürüyüş alanlarında doğa ile baş başa kalıp KIRIKKAHVE'yi yudumlayabilirsiniz. Çocuklarınızın ekolojik tarımla iç içe olmasını isterseniz çocuklar için özel hazırlanmış tarım alanlarında güzel vakit geçirebilirsiniz.

Kızılırmak üzerinden sallanan yeni köprümüzden bisikletinizle geçebilir, uzun profesyonel parkurumuzda ailece bisiklet sürüş keyfini yaşayabilirsiniz.

Keşif Fotoğrafları



Keşif Fotoğrafları



Keşif Fotoğrafları



Çeşnigir Kompleksi

📍 KARAKEÇİLİ

Obaköy'de kahvaltı yapabilirsiniz ancak Kırkkale'ye tekrar gelerseniz bizim de ahşap evimizde kahvaltımızı denemeden gitmeyin.

Tarihi Çeşginir Köprüsü, merdivenler, cam teras, büyük parkımız, doğal ürünler satış alanımız ve bir çok güzelliği burada bulacaksınız.

Kanyonu gezmek isterseniz gezi teknelerimizle yarım saatlik bir tura çıkabilirsiniz.

Öğle yemeğinde sadece burada bulacağınız kadife balığını denemeyi unutmayınız.


Keşif Fotoğrafları



Keşif Fotoğrafları



Keşif Fotoğrafları



Dinek Dağı Kompleksi

📍 BALIŞEYH

Ankara'nın şehir yorgunluğundan bir gün ailece kaçmak için muhteşem bir yer. Ailenizle ata binebilir, ok atabilir, büyük salıncaklarda sallanabilir, Kırıkkale'ye özgü lezzetleri yiyebilir, kışın göletin üstünde yürüyebilir, zipline ile gölün zerinden karşıdan karşıya geçebilir, muhteşem havasıyla huzur bulabilir, doğasıyla unutulmaz resimler çekebilirsiniz. Saat uyku saatine yaklaştığında bungolov evlerde veya çadırınızda konaklayabilir sabah güneşini "KIRIKKAHVE" ile karşılayabilirsiniz.

Keşif Fotoğrafları



Keşif Fotoğrafları



Keşif Fotoğrafları



Karaahmetli Tabiat Parkı

📍 BAŞILI

Piknik, kamp, yürüyüş... Bir gününüzü bir çok aktivite ile burada geçirebilir gece kuracağınız çadırla hem nehrin hem de gecenin huzurunu burada hissedebilirsiniz. Birçok balık çeşidini bulacağınız bu yerde balık tutabilir mangal yakabilir, sonrasında "KIRIKKAHVE" nizi yudumlayabilirsiniz.

Keşif Fotoğrafları



Keşif Fotoğrafları



Keşif Fotoğrafları



Delice

📍 DELİCE

Tuz ocakları, çeşitli tuz ürünleri ve sıvı tuz ile meşhurdur. Küçük bütçelerle temin ederek soframızda belki kullandığımız tuzun oluşma ve çıkarılmama hikayesini burada görebilirsiniz. 2 devasa tuz mağarasının içine araçlarla girip tur atabilir veya Mayi Tuz'un dağlardan akan tuz şelalelerine dokunabilirsiniz.

Yazın tuz göletine ellerinizi ve ayaklarınızı sokarak şifadan yararlanabilirsiniz. Tuz mağaraları içerisinde gelecekte yapılacak gezi yoluyla bu yolculuğa şahit olacaksınız.

Üzüm, Kuru Üzüm, Pestil, Şıra, Şarap

Delice'de dolaşırken her yerde düzenli üzüm bağları göreceksiniz. Meşhur Delice Beyazı'nın, kuru üzümü, pestili, sucuğu, pekmezinden almayı unutmayın.

Keşif Fotoğrafları



Lavanta Vadisi

📍 BALIŞEYH

Burası sadece bir bahçeden öte bir kompleks durumundadır. Şehri tüm dokusunu yansıtan objeler, ölümsüz fotoğraf alanları, doğal ürünler ve uçsuz bucaksız lavantalar arasında muhteşem vakit geçireceksiniz.

Keşif Fotoğrafları



Rahmi Pehlivan Müze Eve

📍 KESKİN

"Kralların Ressamı" Rahmi Pehlivanlı'nın eserlerini görmek ve doğduğu evi ziyaret etmek için müze evimizi ziyaret edebilirsiniz. Muhteşem eserleri arasında geçmişe kaybolup gideceksiniz. Rahmi Pehlivanlı'nın yaşamını ve Abdullah'ın hikayesini muhakkak dinleyin. Buraya kadar gelmişken Rahmi Pehlivanlı'nın eşi tarafından yazılmış "1 Fırça 1 Palet 1 Hayat - Abdullah'ın Gaderi" kitabını almayı unutmayın.

Keşif Fotoğrafları



Taş Mektep

📍 KESKİN

Hacı Taşan Kültürü-müzik dinletisine muhakkak katılın. Taş Mektep sizi geçmişte bir yolculuğa sürükleyecek. Unutulmaz Neşet Ertaş, HACI TAŞAN gibi ustaların ezgileri ile burada eskiyi yad edeceksiniz. Taşan Kardeşler'in sizin için hazırladığı "Hoşgeldiniz Türküsü" ile başlayan dinletiyi bırakmak istemeyeceksiniz.

Keşif Fotoğrafları





Hasan Dede Türbesi

📍 MERKEZ İLÇE / HASAN DEDE KASABASI

Kırıkkale merkeze 15 dakika mesafede olan bu türbe ve cami Bektaşî kültürü için çok önemli bir lokasyondur. Her yıl binlerce turistin geldiği bu nokta Kırıkkale'ye gelen her inançtan turistın uğrayabileceği ve bilgi alabileceği odak noktadır.

Türbeye halihazırda gelen ziyaretçileri Kırıkkale'deki diğer turizm destinasyonlarına yönlendirebilmemiz gerekmektedir.

Keşif Fotoğrafları




Peri Bacaları

📍 MERKEZ İLÇE / HASAN DEDE KASABASI

Bu kasabada dünyada çok az yerde bulunan kırmızı peribacaları oluşumu mevcuttur. Kırmızı peribacaları ülkemizde Erzurum ilinde, yurtdışında da Amerika'da bir eyalette olduğu bilinmektedir.

Keşif Fotoğrafları



Haydar Dede Türbesi

📍 KESKİN

Bektaşî kültürü için Kırıkkale’de Hasandede ile birlikte en önemli 2 türbeden birisidir. Özellikle yazları buraya çok ciddi bir ziyaretçi alınmaktadır. Avluda bulunan su kuyusunda kükürt bulunmaktadır. Merak ederek kesinlikle kükürt kokusunu uzun süre içinize çekmeyiniz. Kükürt bayılma etkisi yapmaktadır. Buraya gelen tüm ziyaretçilere Kırıkkale’nin tüm turistik alanlarına yönlendirme yapılması sağlanmalıdır.

Keşif Fotoğrafları



Sulu Mağara Yer Altı Şehri

📍 KESKİN

Eğer mağara korkunuz olduğunu düşünmüyorsanız Sulu Mağara'yı deneyin. Esrarengiz yapısıyla güzel vakit çerimeniz ve güzel fotoğraflar almanız için ideal bir lokasyon.

Mağaranın baş ağrısı ve migrene iyi geldiği söylenmektedir. Bu nedenle sağlık turizmi için uğrak noktası olabilir.

Keşif Fotoğrafları




Ceritkale Kaya Mezarları

📍 KESKİN

Yolu çok iyi değil ve sadece burayı görmek için 20-30 dakika yolculuk yapmanız gerekiyor. Çok az sayıda kalıntı mevcut. Tarihi değer olarak önemli ancak ilgi odağı az olacak bir kitleye hitap edecektir.

Keşif Fotoğrafları



Merkez İlçe - Çarşı

📍 MERKEZ İLÇE

Ankara'dan gelirken Kırıkkale'de yaz-kış kavun bulunmaktadır. Özellikle Sulakyurt başta olmak üzere Delice ilçesinde de kavun üretimi yoğun olarak gerçekleştirilmektedir. Bu kavunlar Ankara'dan Kırıkkale'ye geliş esnasında şehir girişinde sergilerde yaz-kış satılmaktadır. Ocak, şubat aylarında bu lezzeti tatmak için Kırıkkale'ye yaklaştığınızda 5 dakika durmanız yeterlidir. Ayrıca Coğrafi işaretli "Kılıçlar Soğanı" mızı da temin edebilirsiniz.

Çarşı

Kırıkkale yıllardır silah ve silah endüstrisi ile anılmıştır. Birçok güzelliği, Kırıkkale yol güzergahından geçenlere anlatılamadığı için bakir kalmıştır. Şehre gelen insanlar şehir içi parklar, silahlı asker heykeli, Tarihi Kırıkkale Evleri gibi bir çok yeri gezebilir.

Kırıkkale Evleri- Süt Şekeri

Ünlü ressam Rahmi Pehlivanlı'nın annesinin tarifi ile günümüze taşınan Kırıkkale'nin meşhur süt şekerinin tadına bakabilir ve sevdiklerinize hediye edebilirsiniz. Bu lezzeti daha önce denemediğinize eminiz.

Keşif Fotoğrafları



Nur Camii

📍 MERKEZ İLÇE

Kırıkkale merkezi ve ilçelerinde birçok cami bulunmaktadır. İnanç turizmi olarak zengin olan ilimize doğa-tarih-gastronomi rotası için gelenlerin akşam dönmeden önce Nur Camisi'nin ödüllü ışıklandırmasını görmesini tavsiye ediyoruz.

Keşif Fotoğrafları



KIRIKKALE MARKALAŞMA RAPORU

D

Kırıkkale Rotaları

SIZE EN YAKIN
ROTA
KIRIKKALE

Günlük Klasik Rota

 **Obaköy**

09:00 - 12:30

Kahvaltı, Kızılırmak kenarında yürüyüş, bisiklet turu, çocuklar için ekolojik tarım çalışması.

 **Çeşnigir**

13:00 - 16:00

Park gezintisi, teraslardan kanyonu izleme, tekne turu, Kadife Balığı.

 **Dönüş**

17:30

Tesislerde Dinek Yöresel'den ürün alınması.

Doğa Rotası

 **Obaköy**

09:00 - 12:30

Kahvaltı, Kızılırmak kenarında yürüyüş, bisiklet turu, çocuklar için ekolojik tarım çalışması.

 **Dinek Dağı**

13:30 - 16:00

Dinek Dağı Atlı Safari ve Doğa Parkı - Yemek

 **Balışeyh**

16:30 - 17:30

Lavanta Vadisi

 **Dönüş**

17:30

Tesislerde Dinek Yöresel'den ürün alınması.

En Yakın Rota

 **Obaköy**

09:00 - 12:30

Kahvaltı, Kızılırmak kenarında yürüyüş, bisiklet turu, çocuklar için ekolojik tarım çalışması

 **Yahşihan**

13:00 - 15:00

Macerapark-Eğlence-Yemek

 **Merkez**

15:30 - 17:00

Hasandede Türbesi, peribacaları

 **Dönüş**

17:00

Tesislerde Dinek Yöresel'den ürün alınması

Doğa Rotası - 2

Obaköy

09:00 - 12:30

Kahvaltı, Kızılırmak kenarında yürüyüş, bisiklet turu, çocuklar için ekolojik tarım çalışması.

Bahşılı

13:30 - 17:00

Karaahmetli Tabiat Parkı balık tutma, mangal, doğa yürüyüşü.

Dönüş

17:30

Tesislerde Dinek Yöresel'den ürün alınması.

Doğa ve Şehir Rotası

Obaköy

09:00 - 12:30

Kahvaltı, Kızılırmak kenarında yürüyüş, bisiklet turu, çocuklar için

Çeşnigir

13:00 - 16:00

Park gezintisi, teraslardan kanyonu izleme, tekne turu, Kadife Balığı.

Merkez

16:30 - 17:30

Bedesten, süt şekeri, çarşı gezinti, Nur Camisi

Dönüş

17:30

Tesislerde Dinek Yöresel'den ürün alınması.

Kültür-Tarih-Doğa Rotası



Obaköy

09:00 - 12:30

Kahvaltı, Kızılırmak kenarında yürüyüş, bisiklet turu, çocuklar için ekolojik tarım çalışması



Keskin

13:00 - 13:30

Rahmi Pehlivanlı Müze Evi ziyareti.



Keskin

13:45 - 14:30

Sulu Mağara ziyareti.



Keskin

14:30 - 15:30

Keskin Tava-Keskin Dinek Yöresel Yemekler ve Gastronomi Merkezi.



Keskin

15:30 - 17:00

Hacı Taşan Kültür Merkezi (Taş Mektep) müzik dinletisi.



Dönüş

17:00

Tesislerde Dinek Yöresel'den ürün alınması.

E

Gastronomik Unsurlar

Besmeç

📍 MERKEZ İLÇE / HACILAR KASABASI

Besmeç, Kırıkkale ve Kırşehir'de yoğun olarak yapılan bir köfte türevidir. Döverek yapılan bu köfte lezzetli bir garnitür olarak kullanılabilir. Kırıkkale'deki restoranların ara sıcak olarak bu ürünü vermesini sağlamak kültürün devamlılığının sağlanması açısından önemlidir.

Keşif Fotoğrafları



Keskin Tava Yemekleri

📍 KESKİN

Ankara'da da meşhur olan, Kırıkkale'de birçok kişi tarafından yapılan, uzun odun ateşinde pişen bir tepsi yemeğidir. Lezzetli bu yemeği yemek isterseniz en az 2-3 saat öncesinden sipariş vermeniz gerekebilir.

Kırıkkale yöresel markamız olan Keskin Dinek Yöresel Yemekler ve Gastronomi Merkezi'nde bu lezzeti deneyebilirsiniz.

Keşif Fotoğrafları



Sulakyurt Kavunu

📍 SULAKYURT

Kırıkkale şehir girişinde alacağınız kavunumuz kışlık olması sebebiyle uzun süre dayanaklıdır. Kavunun sadece yazın değil kışın da yenmesini sağlar. Toprağı ve iklim şartları nedeniyle tadı ve sululuk oranı çok iyidir.

Keşif Fotoğrafları



Sulakyurt Tava

📍 SULAKYURT

Keskin Tava marka deęeri ile iddali olabilir ancak tüm ekip olarak İstanbul'dan sadece Sulakyurt Tava yemek için buraya gelebiliriz. Kuzu etinden yapılan bu tava yemeęi gerçekten muhteşem bir lezzet.

Keşif Fotoğrafları



Sulakyurt Ballısı

📍 SULAKYURT

Sulakyurt Ballısı daha önceden kesinlikle denemediğiniz bir lezzet. Baklavaya benzer ve son günlerde hamburger baklava modeline benzeyen bu üründe sıfır şeker olup, balla tatlandırılmasından dolayı gerçekten çok hafif ve lezizdir.

Keşif Fotoğrafları



Sulakyurt Turşusu

📍 SULAKYURT

Sulakyurt meyve ve sebze üretimi yoğun olan bir ilçemizdir. İlçemizde turşuluk olan ürünlerin üretimi yoğun olarak yapılmakta olup Dinek Yöresel'e ve birçok toptancıya tonlarca ürün sağlanmaktadır.

Doğal turşularımızı Ankara'ya dönerken dinlenme tesisinde Dinek Yöresel'den muhakkak alınız.

Keşif Fotoğrafları



Sulakyurt Cevizi

📍 SULAKYURT

Sulakyurt cevizi alışmış olduğumuz ceviz yapısı ve büyüklüğü dışında olup dağlarda kendiliğinden yetişmektedir ve kaybolmaya yüz tutmuştur. Bununla alakalı bir çalışma yapıp üretimine ve tesciline çaba sarf edilmelidir.

Keşif Fotoğrafları



Kadife Balığı

📍 ÇEŞNİĞİR KOMPLEKSİ

Kadife Balığı, "Yeşil Sazan" olarak da bilinmektedir. Sazangiller ailesinden, fazla hareket etmeyen, yavaş akan suların dip kısımlarında yaşayan bir balık türüdür.

Keşif Fotoğrafları



F

Markalaşma Projeleri

Kırık Kahve

"Kırık Kahve" projesinin ortaya çıkışındaki ana etken, ürüne ait markanın Kırıkkale ilinin ismine doğrudan çağrışım yaparak akılda kalan bir etki yaratmasıdır. Kahve çekirdeklerinin öğütülmeden, kırılarak paketlenmesi ve kahve paketi, karton kahve bardağı, kahve fincanı ve kahve öğütme makinesi ile satış ve temini planlanmaktadır. Kahve, projedeki gibi ortadan kırılarak veya toz halinde Dibek Kahvesi olarak sunulabilir. Projeyi yaygınlaştırmak amacıyla il genelindeki kafe, restoran, otel vb. işletmelerde satışı ve ikramı temin edilmelidir



Şarap

"Kırıkkale Delice Beyazı" olarak adlandırılan üzüm bağlarından elde edilen üzümlerin yoğunlukları diğer illerdeki üzüm bağlarına göre çok daha kalitelidir. Bu üzümlerden isteğe göre üzüm suyu veya şarap üretilebilir. Halihazırda üreticiler kendi ihtiyaçları için böyle bir girişim içinde bulunmaktadır. Bu şekilde bir çalışma yapıldığı takdirde Hasandede ve Delice'de üzüm bağlarının artması ile birlikte ekonomik kalkınmaya ciddi anlamda destek olunabilecektir.



Türkülerle Kırıkkale

Keskin ilçemizde bulunan Hacı Taşan kültürü ve bu kültürü devam ettiren Taşan Kardeşler için Kırıkkale ezgileriyle bir albüm oluşturulmalıdır. Çevre illerindeki baskın müzik kültürünün aslında Kırıkkale'den de filizlendiğinin gösterilmesi gerekmektedir. Albüm yapılması masraflı bir konu olmayıp bu konuda Keskin ve ildeki kamu kurumlarından ciddi ölçüde yararlanılacaktır. Ayrıca bu albüm petrol ofislerinde ve birçok lokasyonda satışa sunulacaktır.



Kolonya

Kırıkkale dağ çiçekleri ve bitkileri ile hazırlanan bu güzel kolonyamız, çeşitli boyutlarda ve Kırıkkale markalaşma unsuru olarak hazırlanarak satışa sunulacaktır. Sadece Dinek Yöresel'de değil dinlenme tesisleri, petrol ofisleri ve şehir içi belirli lokasyonlarda satışa sunulacaktır.

Ayrıca turizm destinasyonlarında kurulu olan yöresel ürün satış noktalarında da satışa sunulacaktır.



Keskin Sirke

Marka anlamında ilk etapta insanların ilgisini çekebilecek bir marka deęeri. Deyim olarak da bir çok kiři tarafından kullanılan bu marka, Sulakyurt, Delice ve Keskin'de yetiřen doęal ürünlerle yapılan bir sirkeye dönüşecektir.





Rahmi Pehlivanlı Boyama Kitabı

"Rahmi Pehlivanlı" markasını daha ileri nesillere taşımak için çocuklara Rahmi Pehlivanlı'nın yapmış olduğu resimlerden bir boyama kitabı yapmayı planlamaktayız. Bu boyama kitabı ile beraber Rahmi Pehlivanlı'nın yaptığı teknik gereği boya seti de yanında sunulabilir veya sadece kitapçık olarak verilebilir.



Kırıkkale Özel Kaya Tuzu Lambası

Kaya tuzunun ortamdaki iyon dengesini sağlaması, insan sağlığını olumlu etkileyen negatif iyonları salgılaması ve konsantrasyon sağlaması olumlu etkileridir. Fiziksel olarak nezle, migren, astım gibi rahatsızlıklara iyi gelmektedir. Dinçer Güner'in Fatih Altaylı'nın programındaki beyanatlarından sonra Astrolojiye olan ilgi ülkemizde artmıştır. Her burcu simgeleyen bir renk vardır. Kaya tuzuyla hazırlanan özel şekiller ve boyamalar ile "Kırıkkale Özel Kaya Tuzu Lambası" bu pazarda yerini alabilecektir.



KIRIKKALE



kirikkaie
SIZE EN YAKIN ROTA

KIRIKKALE MARKALAŐMA RAPORU

G

Turistik Tabelalar

SIZE EN YAKIN
ROTA
KIRIKKALE

Kırıkkale Hatıra Çerçevesi



Kırıkkale Hatıra Çerçevesi



Kırıkkale Hatıra Çerçevesi



Kırıkkale Hatıra Çerçevesi



Kırıkkale Hatıra Çerçevesi



Tanıtım Tabelası



Yönlendirme Tabelası



KIRIKKALE



kirikkaie
SIZE EN YAKIN ROTA

KIRIKKALE MARKALAŐMA RAPORU

H

Lansman

SIZE EN YAKIN
ROTA
KIRIKKALE

Dropback

KIRIKKALEVALİLİĞİ
KIRIKKALE TANITIM PROJESİ
LANSMAN TOPLANTISI

SİZİN EN YAKIN
ROTA
KIRIKKALE

Kırıkkale

SİZİN EN YAKIN
ROTA
KIRIKKALE


Tanıtım Kutusu

28 cm



28 cm

Tanıtım Rehberi



Anahtarlık



Saksı

