



ALİAĞA MARKALAŞMA RAPORU

2020

İçindekiler

Proje Künyesi ve Önsöz	3
1. Aliağa'nın Mevcut Durumu	6
1.1 Coğrafya ve İklim Koşulları	7
1.2 Yer Altı ve Yer Üstü Suları	8
1.3 Aliağa Toprağı	9
1.4 Doğal Bitki Örtüsü	9
1.5 Aliağa Ekonomik Yapısı	10
2. Aliağa Mahallelerinin Mevcut Durumu	11
3. Aliağa'nın Değerleri	38
3.1 Kyme Antik Kenti	38
3.2 Myrina Antik	40
3.3 Aigai Antik Kenti	42
3.4 Uçansu Şelalesi	44
3.5 Gemi Söküm Alanları	46
3.6 Avcı Ramadan Parkı	48
3.7 Aliağa Kadın Girişimi Üretim ve İşletme Kooperatifi	49
4. Diğer Önemli Unsurlar	50
4.1 Ağaçtan Hediyeelik Eşya Üretimi	51
4.2 Şakran Böreği	52
4.3 Köy Pazarı	53
5. Aliağa'nın Markalaşması	54
5.1 #AliağaMutluYaşa	54
5.2 Aliağa'yı Benimle Keşfetmeye Var mısın?	55
6. Markalaşacak Ürünler ve Projeler	56
7. Genel Görüşler	92
7.1 Aliağa'nın Markalaşması İçin Alınması Gereken Ek Hizmetler	93
7.2 Aliağa Belediyesi'nin Yapması Gerekenler	94
7.3 Belgesel Konu Başlıkları	95
7.4 Aliağa Ürün Analiz Cetveli	96
7.5 Aliağa Markalaşacak Gıda Ürünleri Listesi ve Gramajları	97
7.6 Hayır ve Şenlik Takvimi	98

Proje ve Koordinasyon

Yük. Müh. Kazım Özçelik

Editör

Fatih Çalışkan

Prodüksiyon

Selçuk Arat

Belgesel Ekibi

Nuray Kayacan (TRT)

Tülin Acar (TRT)

Fotoğraflar

Aliağa Belediyesi Medya
İletişim Birimi

Prodüksiyon Ekibi

Grafik Tasarım

Veysel Erdoğan

Rapor Yılı

2020

Web Sitesi

www.ozc.com.tr

Adres

Fulya Mah. Büyükdere Cad.

No: 24 Hukukçular Sitesi

Ofis No : 30 Şişli - İstanbul

Önsöz

Türkiye'nin birçok şehrinde olduğu gibi, Aliağa'da da "köy" kavramı, "60 yaş üzerindeki insanların yaşadığı yer" manasına gelmiş durumdadır. Özellikle şehirde ikamet etme ve tarımsal çalışmalar yapmak yerine endüstriyel faaliyetlerde bulunan bir fabrikada sigortalı bir iş sahibi olma isteği, Aliağa'nın köylerinin (mahallelerinin) kaderini değiştiren en önemli etken olmuştur. Geçmiş dönemlerde geçimini tarımsal faaliyetlerle sağlayan Aliağa, günümüzde büyük ölçüde sanayiye yönelmiş durumdadır.

Aliağa'da pek çok değer maalesef kaybedilmeye yüz tutmuş durumdadır. Aliağa'nın pamuğunu eken artık yok denecek kadar azdır, Aliağa'da eski dönemlerde çok fazla bulunan üzüm bağları da günümüzde yok olmuştur.

Aliağa sokaklarında herhangi birine Aliağa'nın meşhur ürünleri, yiyecek ve içecekleri sorulduğunda, bu soruyu şaşkınlıkla karşılamakta ve net bir yanıt verememektedir. Özellikle genç nesil Aliağa'nın sahip olduğu değerlerin neredeyse hiç farkında değildir. Aslına bakıldığında Aliağa, küçük bir Türkiye gibidir. Birçok doğal güzelliği, yemekleri, köy ürünleri ile adından söz ettirebilecek değerlere sahiptir.

Aliağa'ya gelmiş olan yerli-yabancı turistın satın alarak yiyip içebileceği, hatıra olarak saklayabileceği veya Aliağa'dan, farklı bir şehre ziyarete giden birinin, yakınlarına hediye olarak götürebileceği "Aliağa" logolu bir ürün maalesef bulunmamaktadır. Projemizin genel amacı da bu noktadan hareketle, "Aliağa" logosu taşıyan temel ürünlerin ve paketlenilebilir gıdaların neler olabileceğini belirlemek; hem yerel hem de ulusal ölçülerde tanınmasını ve insanların bu ürünleri hediye olarak birbirine takdim etmelerini sağlamaktır.

Artık Aliağa'nın kaybedilmiş ve kaybedilmeye yüz tutmuş birçok değerini geri kazanma zamanıdır.

Ekibimizle beraber Aliağa'nın neredeyse tüm noktalarında detaylı bir çalışma yaparak bu rapordaki notları almış bulunmaktayız.

Umarız yaptığımız çalışmalar Aliağa için verimli olur.

Yük. Müh. Kazım Özçelik

Proje ve Koordinasyon

GİRİŞ

ALİAĞA
MARKALAŞMA
RAPORU

1. Aliağa'nın Mevcut Durumu

Aliağa, Türkiye'nin batısında, Ege Bölgesi'nde yer alan İzmir ilinin, denize kıyısı olan ilçelerinden biridir.

Ege Denizi'nin sahil kesimlerinde otuzdan fazla İon ve Aiolis kenti kurulmuştur. Bu kentlerin arasında en görkemli ve tarihi açıdan en önemlilerini oluşturan Aiolis bölgesi antik kentlerinden 4'ü Aliağa ilçesi sınırları içerisinde bulunmaktadır. Bu kentler Kyme, Myrina, Gryneion, Tisna antik kentleridir. Bununla birlikte Aliağa ilçesi idari sınırlarında olmasa da coğrafi yakınlıkla Aliağa'da kabul edilen Aigai, Elaea ve Larissa Antik Kentleri de Aliağa'nın tarihi arkeolojik kültür varlığı olarak değerlendirilmelidir.

Aliağa ve çevresinde ilk yerleşimlerin tarihi, insanlığın avcılık ve toplayıcılıktan, hayvanları evcilleştirip, mağara ve doğal korunaklardan çıkıp ilk yerleşimleri oluşturmaya başladığı 8 bin yıllık geçmişe uzanmaktadır. Aliağa ve çevresinde Ege uygarlıklarına ait köklü ve zengin izler bulunmakta, bununla birlikte Beylikler dönemi ve Osmanlı devleti dönemine ilişkin de büyük bir kültür varlığı halen bölgede görülebilmektedir. Günümüzde bir mahalleye dönüşen Güzelhisar, Saruhanoğulları Beyliği döneminde ve Osmanlı devleti döneminde kervan yolları üzerinde önemli bir kaza merkezidir. Evliya Çelebi'nin seyahatnamesinde adını zikredip bahsettiği önemli bir yerleşimdir.

Aliağa ilçesi 1982 yılına kadar Menemen ilçesine bağlı bir beldeyken, 1982 yılında ilçe haline getirilmiştir. Tarım, 1960'lı yıllara kadar Aliağa ilçesinin ana ve en önemli ekonomik faaliyet dalıyken, devletin ve özel sektörün önemli yatırımları sayesinde Türkiye'nin en önemli sanayi, ticaret ve liman kenti haline gelmiştir.



Resim 1. Aliağa Sahil

Etiketler

Ege Bölgesi

Liman Kenti

Aigai

Kyme

Myrina

Gryneion

Tisna

Smyrna

Aiolis

1.1 Coğrafya ve İklim Koşulları

Aliağa ilçesinin toplam yüzölçümü 412,5 km²'dir. Çandarlı Körfezi'nde konumlanmış olan ilçenin kuzeyinde İzmir'in Bergama ilçesi, güneyinde İzmir'in Foça ile Menemen ilçeleri, doğusunda Manisa ili, batı ve kuzeybatı kısmında ise Ege Denizi bulunmaktadır.

İlçenin içerisinde bulunduğu bölge; dağlık alanlar, platolar (yaylalar), alçak tepelik bölümler ile Güzelhisar Deltası ve Grabeni, kıyı düzlükleri ve alüvyal karakterli düzlüklerden oluşur. Bölgedeki hakim kayalar andezit, bazalt, tuf ve anglomera olarak tespit edilmiştir.



Etiketler

Tuf

Anglomera

İlica Burun

Menemen

Graben

Bazalt

Tektonik Su

Aliağa'nın en önemli yükseltileri ise Karahasana Dağı (854 m), Çirkince Tepe (509 m), Akkemik Dağı (498 m), Karadevilit Tepe (423 m)dir. Batı Anadolu'da bulunan grabenler oluşurken tektonik hareketler sonucu yer kabuğundaki kırıklardan volkanik malzeme çıkışı olmuştur. Karahasana Dağı bu esnada oluşan volkanik yapıda bir dağdır. Bozdevilit Tepe ve Karadevilit Tepe ise Miyosen çağında oluşmuş volkanik türde tepelerdir. Aliağa Yarımadası'nın batı kısmındaki Ilıca Burun'da tektonik sıcak su kaynakları bulunur.

Aliağa topraklarının orta bölümünden, güneydoğu-kuzeybatı yönlü Güzelhisar Grabeni uzanır. Graben içerisine yerleşmiş olan Güzelhisar Çayı, Ege Denizi'ne döküldüğü bölümde 4,7 km² büyüklüğünde bir delta oluşturmuştur. Güzelhisar Deltası'nın Aliağa koyu kıyısındaki küçük lagün Aliağa Kuş Cenneti'nin bulunduğu çok önemli bir sulak bölgedir.

Tarımsal faaliyetler için kullanılması gereken 1., 2., 3. ve 4. sınıf topraklar ilçe topraklarının %32,1'lik kısmını oluşturmaktadır. Tarıma elverişli olmayan 5. 6. ve 7. sınıf topraklar ise %67,9 oranındadır.

İlçenin kıyıları enine kıyı tipidir. Bölge içerisinde pek çok koy ve burun mevcuttur. 37 km'lik bölümü alçak kıyı, 26 km'lik bölümü yüksek kıyı olmak üzere toplam 63 km uzunluğunda kıyıya sahiptir. Ayrıca Çandarlı Körfezi içerisinde kıyıya çok yakın Akkuş Adası, Bozburun Adalar, İkiz Adalar bulunmaktadır.

İlçenin iklimi yazları sıcak ve kurak, kışları ılık ve yağışlı olarak geçen Akdeniz iklimidir. Yıllık ortalama sıcaklık 16,5 °C, yıllık sıcaklık farkı ise 18°C'dir. 0°C altında aylık ortalama sıcaklık görülmemektedir. En soğuk ay (Ocak-Şubat) ortalama 8,2 °C, en sıcak ay (Temmuz) ortalama 26,2 °C'dir. Güneş ışıkları 21 Aralık'ta 24°, 21 Mart ile 23 eylülde 51°, 21 Haziran'da 74° açıyla gelir. Güneş ışığının yıl bazında geliş açıları arasında yaklaşık olarak 47°'lik fark bulunmaktadır.

İlçeye düşen ortalama yıllık yağış 484 mm'dir. 106,7 mm ile en çok yağış aralık ayı içerisinde, en az yağış ise temmuz ayında (0,1 mm) görülür. Toplam yağış miktarının %45,3'ü (219,1 mm) kış mevsimlerinde düşer. Yaz aylarında toplam yağışın ancak %2,2'si (104,7 mm) düşer. Yağışların %30,9'u ilkbahar aylarında, %21,6'sı sonbahar aylarında düşer.

1.2 Yer Altı ve Yer Üstü Suları

Güzelhisar Çayı (Pytikos): Yunt Dağı'ndan doğan, Manisa ve Aliağa sınırları içinde bulunan Güzelhisar Barajı'ndan çıktıktan sonra Aliağa sınırları içerisine giren Güzelhisar Çayı, Aliağa Koyu'nun kuzeyinden Çandarlı Körfezi'ne ulaşmaktadır. Aliağa topraklarından doğan Sirçe Dere ve Kunduz Dere Güzelhisar Çayı'na katılır.

Aliağa'da bazı mevsimlik akarsular da bulunur. Bu akarsuların başlıcaları ise Karaali, Türünlü, Karaosman, Karazeytin, Sazlık, Dedeköy, Uzunhasan, Himmet, Zindan, Çınarlı, Arap, Hatun, Hayıtlı dereleridir.

Etiketler

Güzelhisar Deltası

Aliağa Kuş Cenneti

Akarsular

1.3 Aliağa Toprağı

Aliağa ilçesinde kireçsiz ve kahverengi topraklar, ilçe topraklarının %67,5'sini kapsamaktadır. İlçe genel itibarıyla volkanik kayalar üzerinde bulunmaktadır. Kahverengi orman toprağı, ilçe toprağıının %7,7'sinde görülür.

Kırmızı ve kahverengi Akdeniz toprakları %1,3, kireçsiz ve kahverengi orman toprakları ise %1,2 oranında görülür. %5,6 oranında rendzina toprak ile tuzlu alkali topraklar gibi intrazonal topraklar bölgede yaygındır.

Alüvyal topraklar ilçenin %5,2'lik bölümünde görülür.

1.4 Doğal Bitki Örtüsü

İlçe topraklarında genellikle orman, maki ve garig bitki örtüsü görülmektedir. Orman bölgeleri insan tahribatı ve tarımsal faaliyetlerin artmasıyla son yıllarda daralmıştır. Ormanlarda genellikle kızılçam ağaç türü hakimdir, orman altı örtüsü ise makilerden oluşmaktadır. Ormanın tahrip edildiği bölgelerde maki türleri olan; kermez meşesi, katırtırnağı, katran ardıcı, akçakesme, menengiç, palamut meşesi, ahlat ağaçları yaygındır.

Dere kenarlarındaki nemli alanlarda bu türlerin yanında mersin, hayıt, defne, erguvan, laden ve zakkum eklenir. İnsan tahribatı ve aşırı otlatmanın bulunduğu alanlarda diz boyu seviyesinde, bazıları kışın yaprak döken garig topluluğu hakimdir. Ateş diken, karaçalı, abdestbozan, kekik, kermez meşesi, laden, akçakesme ilçede görülen garig türleridir.



Resim 3. Kızılçam

Etiketler

Maki

Defne

Erguvan

Orman

Kızılçam

1.5 Aliağa Ekonomik Yapısı

İlçe, sınırları içerisinde büyük rafineri ve petrokimya sanayi kuruluşlarını barındırmaktadır. Türkiye'deki tek resmi gemi söküm alanı Aliağa'da bulunmaktadır. İlçede bulunan gemi söküm tesisleri kapasite açısından Çin, Hindistan, Bangladeş, Pakistan, ABD'den sonra dünyada 6. sıradadır. 2019 yılında ilçede 2,8 milyar yatırımla vasıflı çelik ürünlerinin üretileceği bir endüstriyel bölge kurulması kararlaştırılmıştır.

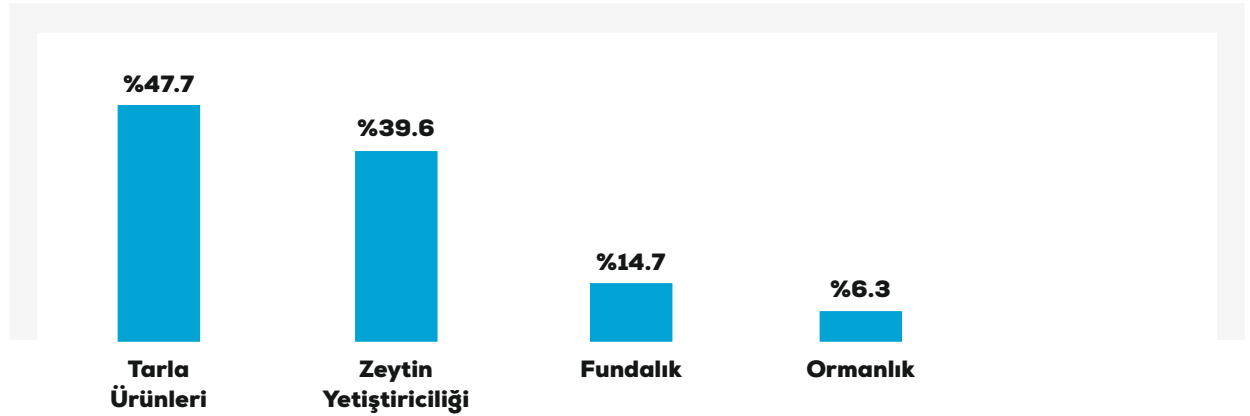
Aliağa sanayi bölgesinde İzdemir Enerji Aliağa Termik Santrali ithal kömür kullanarak elektrik üretimi gerçekleştirmektedir. Yine ENKA İntergen firmasına ait 1523 MW'lık doğalgaz çevrim santrali de doğalgazdan elektrik enerjisi üreterek ulusal sistemi beslemektedir.

Aliağa önemli bir ticaret potansiyeli barındıran liman kentidir. Kıyıda bulunan koylar doğal liman özelliğini taşımaktadır. Aliağa Koyu, Nemrut Koyu ve Aliağa Yarımadası'nda büyük gemilerin yanaşabileceği iskeleler bulunmaktadır.

Aliağa topraklarının; %44,1'i tarım toprakları, %19,9'u çayır-mera alanlar, %21'i fundalık-orman bölgeler, %14,9'u tarım dışı kullanılan bölgelerden oluşmaktadır. Tarım ürünlerinden nar, zeytin, mısır ve üzüm bölge için önemli gelir kaynaklarıdır.

Tarım alanlarının %47,7'lik bölümünde tarla ürünleri yetiştirilmektedir. Tarla alanlarının %39,6'sında zeytin yetiştiriciliği yapılmaktadır. %21 olan fundalık ve orman bölgesinin, %14,7'si fundalık, %6,3'ü ormandır.

Geniş bir sahil alanına ve bir kuş cennetine sahip olan Aliağa ilçesi, daha çok yerli turistlerin ilgisini çekmektedir.



Tablo 1. Arazi Kullanım Dağılımı

Etiketler

Gemi Söküm

Tarım

Zeytinyağı

Aliağa Koyu

Nemrut Koyu

2. Aliğa Mahallelerinin Mevcut Durumu

Aşağışakran

Atatürk

Bahçedere

Barbaros Hayrettin Paşa

Bozköy

Çakmaklı

Çaltılıdere

Çıtak

Çoraklar

Fatih

Güzelhisar

Hacıömerli

Horozgediği

Kalabak

Kapukaya

Karaköy

Karakuzu

Kazım Dirik

Kurtuluş

Kültür

Mimar Sinan

Samurlu

Siteler

Şehitkemal

Uzunhasanlar

Yalı

Yeni Mahalle

Yenişakran

Yukarışehitkemal

Yüksekköy



ALİĞA MARKALAŞMA RAPORU

2.1 Şakran (Yenişakran, Aşağışakran, Yukarışakran)

Bölge ile ilgili notlar;

- Aliağa ilçesinin sahil şeridinde yer alan Şakran bölgesi çeşitli su sporları yapılabilecek potansiyele sahiptir. Bu alanda rüzgar sörfü ve yelkencilik ile ilgili faaliyetler yürüten Yenişakran Yelken Derneği bulunmaktadır. Bu bölgenin genel düzenlemesi belediye tarafından güzel bir şekilde yapılmış ve insanların kullanımına sunulmuştur.
- Şakran bölgesinin gastronomi alanındaki önemli bir değeri olarak "Şakran Böreği" adıyla marka haline gelmiş bir börek çeşidi mevcuttur.
- Bölge zeytin yetiştiriciliği ve zeytinyağı fabrikaları ile ön plana çıkmaktadır. Bununla birlikte zeytinyağı sabunu üretimi de yapılmaktadır.
- Aşağışakran'da geleneksel yöntemlerle zeytinyağı üretimi yapmış olan ve günümüzde ahır olarak kullanılmakta olan bir zeytinyağı fabrikası bulunmaktadır.
- Şakran bölgesi Aliağa ilçesinin turizm açısından en önemli noktası olup, Bölgenin Kültür ve Turizm Bakanlığı'nın önerisi ve Bakanlar Kurulu Kararı ile "Turizm Yatırımları Bölgesi" ilan edilmesine yönelik Aliağa Belediyesi tarafından çalışmalar ve girişimler yürütülmektedir.

Etiketler

Sahil

Su Sporları

Turizm

Zeytinyağı

Şakran Böreği

Sabun



Rapor Çıktısı

- Şakran, Aliağa için tercih edilebilecek, turistik değerleri ve markalaşma unsurlarını barındıran en önemli bölgedir. Günümüzün idari yapısına göre Yukarışakran, Aşağışakran ve Yenişakran olmak üzere 3 bölüm gibi görünse de bölgenin sadece ŞAKRAN olarak anılması ve markalaşması tercih edilmelidir.
- Sahil şeridinin bir kısmında belediyenin oluşturmuş olduğu park, bahçe ve yürüyüş alanı bulunmakta ve gayet iyi durumda olduğu görülmüştür. Ancak bu bölgenin "Şakran" olduğuna dair yazı, tabela vb. unsur görülemedi. Sahil kenarında açılan yeni kreatif cafe ve restoranlar bu bölgenin hızla gelişeceğini kanıtlar.
- Yolların genel itibarıyla kötü durumda olduğu, bunun sebebinin İzmir Büyükşehir Belediyesi iş programında öncelik sıralaması olduğu, doğalgaz-su-internet vb. nedenlerden dolayı kazı işlemlerinin devam etmekte olduğu görülmüştür.
- "Aşağı" ve "yukarı" kelimeleri aslında bölge için zıt olarak kullanılmıştır. Aşağışakran sahil kenarında olmayıp coğrafi olarak yukarıda yer alan bağımsız bir mahalle niteliğindedir. Daha çok emeklilerin yaşam yeri gibidir. Burada halk kendi imkanları ile zeytinyağlı sabun üretimi yapmaktadır ve bizlere hediye etmişlerdir. Halk zeytin yetiştiriciliğini yapmakta ancak Aşağışakran dışındaki fabrikalarda zeytinyağı üretimi yaptırmaktadırlar. Burada önemli bir taş zeytinyağı değirmeni bulunmaktadır. Bu değirmenin tüm parçaları var olduğu, istenildiğinde aktif edilebileceği bilinmektedir. Ahır olarak kullanılmaktadır.
- Yenişakran'ın sahil kenarında şirin bir turizm kasabası gibi bir görünümü mevcut olmakla birlikte turizmin ne olduğu ve turizmden nasıl gelir elde edileceği noktasında fikri olmayan bir bölge gibi görünmektedir. Sahil kenarında işletmeler mevcut olup zamanla gelişeceğini düşünülmektedir.

Öne Çıkanlar

Sahil

Su Sporları

Turizm

Zeytinyağı

Şakran Böreği

Sabun

2.2 Güzelhisar

Bölge ile ilgili notlar;

- Saruhanoğulları Beyliği ve Osmanlı döneminden kalma Balaban Paşa Camii en önemli tarihi unsurdur.
- Hamam Alanı diğer bir önemli tarihi kalıntı alanıdır.
- Tarihi bir unsur olarak Galatlara ait kitabeler mevcuttur.
- Evliya Çelebi yazılarında Güzelhisar' dan ' *Melemen Güzelhisar'ı; Gazi Hüdavendigâr...de Sarhan Bey elinden almıştır. 150 Akçe kazadır. Kalesi bir bayır üzerinde viranca dörtgen şeklindedir. Aşağıda varoşu 800 toprak ve kiramit örtülü evlerdir. 8 mahalle 13 mihraptır. Camii, han, hamam ve mektepleri vardır. Havası o kadar latif değildir.* ' şeklinde bahsetmiştir.
- Kahvaltı edilebilecek güzel bir yer olmaya çok müsait konumdadır.
- Duvarların çizimi ile ilgili 9 Eylül Üniversitesi ile bir çalışma planlanmaktadır. (Bilecik örneği)
- Gastronomik unsurlar : Soğanlı pide, gözleme, mantı, erişte çeşitleri, reçel çeşitleri, zeytin ve zeytinyağı. Muhtarın yanındaki hanım tüm gastronomik unsurları hazırlayabilmektedir.
- Zeytinyağlı sabun yapılabilir.
- Mayıs ayının 2. haftası Keşkek Şenliği yapılmaktadır.
- Güzelhisar'da bulunan Çamlık Tepe hafta sonu kahvaltı turizmi için çok uygun olup, tepenin üzerinde doğal köy ürünlerinin satışının yapılabileceği tek tip satış tezgahları ve bir kahvaltı mekanı yapılması Güzelhisar'ı İzmir'den hafta sonu günü birlik gelenler için önemli bir destinasyona dönüştürebilir.
- Eğitim düzeyi en yüksek mahalledir. Şair, yazar aydınlar çıkartmış bir bölgedir.
- Saruhanoğulları Beyliği ve Osmanlı döneminde bölge Kaza merkezi olarak Kervan yolları üzerinde önemli bir konaklama merkezidir. Bölgeyi yerleşim yeri olarak kullanmıştır.

Etiketler

Evliya Çelebi

Köy Kahvaltısı

Zeytinyağı Sabunu



Rapor Çıktısı

- Güzelhisar, köy turizmi çalışmalarının yapılabilmesi açısından çok uygun bir yerdir. Özellikle köye girişte beyaz boyalı evler ve ilkbaharda duvarlardan sarkan çiçekler ile güzel bir ambiyans oluşturacaktır. Daha önce Bilecik'te bir köyde yaptığımız, köy duvarlarını bölgenin uygun renk ve çiçeklerde boyanma işlemi 9 Eylül Üniversitesi veya Ege Üniversitesi'nden biri ile birlikte yürütülecek bir çalışma ile yapılmalıdır. Köy merkezinde bir harita duvarı oluşturulmalıdır. Bu duvar çiçek desenleri ve '**Güzelhisar Hatırası**' **salıncak çizimi** ile köyü anlatan bir silüet şeklinde olmalıdır. Sosyal medya paylaşımlarında bu duvar önemlidir.
- Muhtar bizleri 2 defa en iyi şekilde ağırlamıştır. Muhtarın yanında bir hanım ev yapımı ürünleri hem Instagram üzerinden satmaktadır hem de köye gelenlere sofraya kurarak hizmet vermektedir. Güzelhisar'ın bir tepe noktası mevcut olup bu noktada Belediye'ye ait bir sosyal tesis kurulabilir. **Bu köy kesinlikle hafta sonu kahvaltı noktası olarak seçilmelidir. Kahvaltı noktası olarak 2 seçenek olabilir;** 1. seçenek tepe nokta sosyal tesis, 2. seçenek ise muhtarlık binası yanı-önü ve üstüdür. Muhtarlıktaki hanım, Aliağa markalı reçel vb. ürün yapımında destek olabilir.
- Tüm mahalle girişlerinde tabelalar yetersiz ve birçoğunda tabelalar düşmüş durumdadır.
- Bir köy fırını mevcuttur, aktif olarak her gün köy ekmeği yapmaktadır ve lezizdir.

Öne Çıkanlar

Köy Turizmi

Sarkan Çiçekler

Duvar Boyama

Hatıra Salıncak

Köy Kahvaltısı

Reçel

Köy Ekmeği

2.3 ıtak

Bölge ile ilgili notlar;

- Meşhur yemekleri arasında kuzu etli keşkek ön plana çıkmaktadır.
- Her yıl Ekim ayının 2. 3. haftasında 1 günlük "ıtak Nar ve Doğal Ürünler Şenliği" düzenlenebilir. Köyün meydanı böyle bir etkinlik için çok keyifli bir ambiyans sunmaktadır. Köyde bu etkinliğin gerçekleşmesine dönük önemli potansiyel mevcuttur.
- Nar ekşisi, zeytin ve zeytinyağı en önemli üretim unsurlarıdır.
- Mart ayının başında hayır yemeğı düzenlenmektedir.
- 2 adet su kaynağı mevcuttur.
- Bölgede 1970'li yıllarda çekilmiş çeşitli Türk Filmleri mevcuttur ve bu filmlerin çekildiğı döneme ilişkin yöre halkının hafızasındaki anekdotlar bugün dahi sohbetlerde yaşatılmaktadır.

Etiketler

Keşkek

15 Ekim Nar Festivali

Nar Ekşisi

Zeytin

Su Kaynağı



Rapor Çıktısı

- Çıtak, Güzelhisar ile birlikte en fazla aktif olacak ve köy turizmine dahil edilecek mahalledir. Muhtarlık karşısında Belediye'ye ait köy ürünleri satılabilecek bir alan mevcuttur.
- Muhtar bizleri 2 kez en iyi şekilde ağırlamıştır. İlk ziyaretimizde meşhur kuzu etli keşkek, 2. ziyaretimizde ise otlu börekler, ayran ve irmik helvası sunmuşlardır.
- Köyde birçok kişi nar ekşisi üretmekte ve satmaktadır. Nar ekşisi taleplerine yönelik stokları mevcuttur ve "Aliağa Nar Ekşisi" olarak paketlenabilir.
- Köyde geçmişte çekilmiş 6 adet film mevcuttur. Bu filmlere Youtube üzerinden rahatlıkla ulaşılmaktadır. Köyde birden fazla su kaynağı mevcuttur. Muhtar bir alabalık tesisi yapma hayalinden bahsetmiştir.

Öne Çıkanlar

Köy Market

Keşkek

Nar Ekşisi

Bardak Su

Film

Alabalık Tesisi

2.4 Uzunhasanlar

Bölge ile ilgili notlar;

- Manisa'ya giden güzergah üzerinde bulunmaktadır.
- Tisna Antik Kenti'ne yakın bölgededir.
- Köyün girişinde büyük bir kıl çadır bulunmaktadır.

Etiketler

101 Su Kuyusu

Tisna Antik Kenti



Rapor Çıktısı

- Köy girişinde bulunan kıl çadırı yörüklerin gelenek ve göreneklerine göre zenginleştirilerek turistik bir lokasyon haline getirilebilir.

Öne Çıkanlar

Tisna Antik Kenti

Tisna Park

Kıl Çadır

2.6 Karakuzu

Bölge ile ilgili notlar;

- Uçansu Şelalesi'ne en yakın bölgedir.
- Antep fıstığı üretimi mevcuttur.
- Kekik toplayıcılığı ve üretimi mevcuttur.
- Eylül ayında pek ot olmaz. fesitvalden ziyade bu köy halkı ticaret çok yatkın olduğundan Manisa yolu üzerinde düzenli bir köy pazarına ihtiyaç var. Araçların park edebileceği. belki bir çay gözleme vb yapılacak düzgün bir yer de olabilir.
- Nergis çiçeği, dağ çayı, yakı otu, incir bölgede toplanan ürünlerdir.
- Dağcılık kulüpleri faaliyetlerine açık bir bölgedir.



Etiketler

Uçansu Şelalesi

Antep Fıstığı

Kekik

Yemek Festivali

Ovacık

Nergis Çiçeği

Rapor Çıktısı

- En genç muhtarlardan biri mevcuttur. Bu muhtar sayesinde bir çok çalışma yapılabilir.
- Antep fıstığı ekimine yakın zaman içerisinde başlanmasına rağmen birçok kişi tarafından ticari gelir kaynağına dönüşmüş olup bir tüccar tarafından her yıl şehir dışına satılmaktadır. Bu fıstık Aliağa markası ile satılabilir.
- Şelale yakınında çok sayıda defne ağacı mevcuttur. Nergis çiçeği çok sayıda mevcut olup ticari olarak satılmaktadır. Nergis bahçesi ve lavanta bahçesi burada hem turistik amaçlı hem de ticari amaçlı olarak oluşturulabilir.
- Muhtarın bizi ağırlamak için kurduğu sofra takdir edilecek boyuttadır.
- Antik kent mevcut olup bu antik kente ATV araçları ile tur yapılabilir.
- Köyde çok yakışıklı bir eşek bulduk, turizm için çocukları gezdirmek için kullanabilir.
- Muhtarın köy ürünleri satmak için köy girişine bir alan kurma düşüncesi vardır.
- Bu köy de Manisa kestirme yol güzergahındadır.
- Bu köyde ticareti seven insanlar mevcuttur. Manisa yol güzergahında olması bölge için artı değer sağlamaktadır.
- Köy giriş ve çıkışında yöresel ürünler (bal,üzüm,incir,zeytin,yağ vb.) satılmaktadır. Kahvehanenin yanında eskiden kalma bir taş baskı zeytinyağı farikası mevcuttur ve ahır olarak kullanılmaktadır. Tesise ait tüm parçalar yok olmuştur.
- Su kuyusu alanları için güvenlik tedbiri arttırılmalıdır, bu husus gelen turistler için ve bölgede yaşayanlar için son derece önemlidir. Köy imamı özellikle bal üretimi noktasında ticari olarak kendisini geliştirmiş bir kişidir, şehir pazarlarında da faaliyet göstermektedir.
- Nergis çiçeği gerek mitolojideki efsanelere konu olması gerekse de aromatik hoş kokusuyla Ege'ye özgü bir özel çiçektir. Bu çiçek Aliağa bölgesinde en yoğun olarak Karakuzu'da bulunmaktadır. Nergis çiçeğinin üretimi arttırarak bu köyün Nergis ile anılan bir tema için kullanılması düşünülmelidir. Köyde nergis üretiminin artması için belediye tarafından proje geliştirilmelidir.

Öne Çıkanlar

Köy Turizmi

Antep Fıstığı

Nergis Çiçeği

Uçansu Şelalesi

2.5 altılıdere

Bölge ile ilgili notlar;

- Tarım en önemli ekonomik faaliyettir.
- Geçmişte üzüm üretimi yapılmış.
- Pamuk üretimi önceki dönemlerde yapılmakta iken günümüzde yapılmamaktadır.
- Zeytin üretimi en önemli unsurdur.
- Çanakkale yolu üzerinde yol üzeri satış yerleri mevcuttur.
- Amatör düzeyde balıkçılık faaliyetleri mevcuttur.
- Bölgedeki taş ocağı ve beton santrali köyün ambiyansını olumsuz etkilemektedir. Bölgenin yakın gelecekteki turizm yatırımları, hastane ve üniversite kampüsü yatırımları düşünüldüğünde kirlenici sektörlerin bölgede bulunmasına izin verilmemelidir.

Etiketler

Tarım	Üzüm	Pamuk	Zeytin	Balıkçılık	Sabun
Balıkçı	Çiğ Börek				

Rapor Çıktısı

- Çanakkale-İzmir güzergahında olan bir yerdir. Birçok küçük ticari işletme buradan gelir elde etmektedir. Burada bir kadın girişimci, devlet teşviğiyle kendisine bittim sabun tesisi kurmuştur. Aliağa kaşesi ile bu sabunlar alınabilir.

Öne Çıkanlar

Tarım

Üzüm

Pamuk

Zeytin

Balıkçılık

Sabun

Balıkçı

Çiğ Börek

2.7 Eski Karaköy

Bölge ile ilgili notlar;

- Terk edilmiş bir köy.
- Yerleşim neredeyse yok denecek kadar az.
- Aşk uğruna filmindeki bir sahne burada çekilmiş (Yıldırım Çınar 1969)

Etiketler

Aşk Uğruna Filmi



Rapor Çıktısı

- Terk edilmiş köy konsepti çok önemli turistik bir unsur olarak kullanılabilir. Bu bölge üzerine gezi rotası oluşturulabilir. Hayvancılık faaliyetleri küçük ölçekli olarak mevcuttur.

Öne Çıkanlar

Terk Edilmiş Köy

Turizm Destinasyonu

2.8 Kalabak

Bölge ile ilgili notlar;

- Et ve süt ürünleri açısından çok zengin bir bölgedir.
- Foça Cezaevi'ne günlük 4500 litre süt verilmektedir.
- Kooperatif mevcut ve entegre tesis yapılmak isteniyor.
- Sariaş buğday tatlısı meşhur tatlılardandır.
- 5 Nisan tarihinde köy hayrı yapılmaktadır.
- Aigai antik kentine yakın bölgededir
- 101 su kuyuları için tescil almak istenmektedir.

Etiketler

Et ve Süt

Sariaş Tatlısı

Hayır Şenliği

Aigai

101 Su Kuyusu



Rapor Çıktısı

- Bu bölge hayvancılık üzerine çalışmaktadır. "Aliğa Çiftliği" ismi ile bir köy turizm çiftliği kurulabilir. Kooperatif mevcut olup Belediye desteği ile entegre bir tesis kurma düşünceleri mevcuttur.

Öne Çıkanlar

Et ve Süt

Sarıaş Tatlısı

Köy Hayrı

Aigai

101 Su Kuyu

Aliğa Çiftliği

2.9 Hacıömerli - Eski Hacıömerli

Bölge ile ilgili notlar;

- Bittim sabunu ve küçük çaplı kahve üretimi yapılmaktadır.
- Son yıllarda çeşitli film projeleri için mekan olarak kullanılmaktadır.
- Terkedilmiş köy.
- Cami ve manzara muhteşem durumdadır.
- Gökyüzü gözlemleri için Aliğa'nın en berrak ve en karanlık noktası burasıdır. Amatör gökyüzü gözlemi amaçlı bir çalışma yapılabilir.

Etiketler

Bittim Sabunu

Manzara



Rapor Çıktısı

- Hacıömerli Çanakkale-İzmir güzergahında olan bir yerdir. Birçok küçük ticari işletme buradan gelir elde etmektedir. Burada bir kadın girişimci, devlet teşviğiyle kendisine bittim sabun tesisi kurmuştur. Aliğa kaşesi ile bu sabunlar alınabilir.
- Eski Hacıömerli terk edilmiş köy konsepti çok önemli turistik bir unsur olarak kullanılabilir. Bu bölge üzerine gezi rotası oluşturulabilir. Hayvancılık faaliyetleri küçük ölçekli olarak mevcuttur.

Öne Çıkanlar

Terk Edilmiş Köy

Turizm Destinasyonu

2.10 Samurlu

Bölge ile ilgili notlar;

- Taş Mektep olarak anılan eski bir eğitim merkezi bulunmaktadır. Yakın geçmişte belediye tarafından restore edilen taş yapı çeşitli projeler için kullanılabilir uygunluktur.
- Zeytincilik faaliyetleri yapılmaktadır.
- Hayvancılık önemli geçim kaynaklarındandır.

Etiketler

Taş Mektep

Zeytincilik

Hayvancılık



Rapor Çıktısı

- Taş Mektep bir müze veya sergiye dönüşmelidir. Aynı zamanda gelen turistin yöresel ürünleri satın alabileceği bir alan oluşturulmalıdır.

Öne Çıkanlar

Taş Mektep

Zeytincilik

Hayvancılık

2.11 akmaklı

Bölge ile ilgili notlar;

- Yoğunlukla Balkanlar'dan göçen vatandaşlarımızdan oluşmaktadır.
- Pita Şenliği düzenlenmektedir.
- Boşnak yemekleri olan pita böreği, Boşnak böreği bölgede meşhurdur.
- Zeki Yavuz bölgenin tanınmış kişisidir.
- Aliğa Belediyesi, Bosna Hersek'in Kakanj şehri ile Kardeş şehir durumundadır.
- 23 Nisan'da Bosnalı çocuklar köye getirilmekte ve etkinlikler düzenlenmektedir.
- Bölgesel Amatör Lig kategorisinde oynayan futbol takımı mevcuttur.
- Erşanağa markası ile yoğurt, peynir, ayran, süt ürünleri üreten bir firma mevcut.

Etiketler

Pita Şenliği

Kakanj

23 Nisan

Futbol

Erşanağa

Kardeş Şehir (Kakanj)



Rapor Çıktısı

- Kardeş şehir projesinde yer alan bu köy markalaşmada önemlidir. Boşnak kültürünü taşıyan ve yaşatan bu köy hem kültürel hem de sportif faaliyetle turizm destinasyonu olmaya hazır durumdadır. 1-2 ticari kuruluş restoran açmıştır.

Öne Çıkanlar

Pita Şenliği

Kakanj

23 Nisan

Futbol

Erşanağa

Kardeş Şehir (Kakanj)

2.12 Helvacı

Bölge ile ilgili notlar;

- "Helvacı Dede" marka tescil işlemleri yapılacaktır.
- Helvacı kilimi olarak eski dönemlerde dokunan bir kilim türü mevcuttur.
- Deve güreşleri yapılmaktadır.
- En büyük mahalle konumundadır.
- Belediye ek hizmet binası bulunmaktadır.

Etiketler

Helvacı Dede

Kilim

Deve Güreşi



Rapor Çıktısı

- 2 mahalleye de bölünse "Helvacı" ismi ile anılmalıdır.
- "Helvacı Dede" marka tescili alınmalı ve bu isimle kış kelvası üretilmelidir.
- Deve güreşleri halen geleneksel olarak Ege'de çeşitli kırsal ekonomiye sahip belde ve ilçelerde yapılmaya devam etse de, Aliğa gibi İzmir'in önemli bir kentinde çok doğru görünmemektedir. Bu yüzden Helvacı'da deve güreşleri düzenlenmesi markalaşmaya bir katkı sağlamadığı gibi olumsuz bir imaj da oluşturabilecektir.

Öne Çıkanlar

Helvacı Dede

Kilim

Deve Güreşi

Kış Helvası

2.12 Diğer Mahaleler

Bahçedere, Kapıkaya , Çoraklar, Yukarışehitkemal, Bozköy, Horozgediği

Bölge ile ilgili notlar;

- Aktif nüfusun az olduğu, önemli bir unsur çıkartabileceğimizi düşünmediğimiz, biz araştırdığımızda da muhtarlardan "burada bir şey yok" vb. cevaplar aldığımız bölgelerdir.

Aliağa'nın Değerleri

ALIAĞA
MARKALAŞMA
RAPORU

3. Aliğa'nın Değerleri

3.1 Kyme Antik Kenti


Bölge ile ilgili notlar;

- Eurovelo bisiklet rotasında bulunmaktadır.
- Aiolis birliğini oluşturan 12 kent arasında bulunmaktadır. Aiolis'in başkentidir.

Etiketler

Eurovelo

Aiolis



Rapor Çıktısı

- Önemli bir lokasyon durumundadır ancak mülkiyet sorunları nedeniyle arkeolojik kazılar devam etmediğinden yakın zamanda turizme açılmaz. Bisiklet rota güzergahı olarak kullanılması önemlidir.

Öne Çıkanlar

Eurovelo

Aiolis

3.2 Myrina Antik Kenti

Bölge ile ilgili notlar;

- Bizans döneminden kalan antik kalıntılar mevcuttur.
- Korsanlar tarafından yağmalandığı rivayet edilmektedir.

Etiketler

Myrina



Öne Çıkanlar

Myrina

3.3 Aigai Antik Kenti

Bölge ile ilgili notlar;

- Çok ciddi bir çalışma yapılmış durumda olup turizme hazırdır.
- Hava koşulları mükemmel durumdadır.
- Tek sorun Manisa il sınırlarında olmasıdır.

Etiketler

Aigai



Rapor Çıktısı

- Tek kelime ile muhteşem bir antik kent.
- Bu bölge yalnızca Aliğa'nın idaresi altında olmalıdır.
- Turizme derhal açılabilir durumdadır.
- Turistik araç park ve manevra alanları, wc, büfe gibi unsurlar düşünölmelidir.
- Tüm tabelalar Aliğa Belediyesi tarafından düzenlenmelidir.

Öne Çıkanlar

Aigai

3.4 Uçansu Şelalesi

Bölge ile ilgili notlar;

- Zorlu bir tırmanış sonucu varılabilen bir şelale.
- Çevre düzenlenmesi yapılması gerekmektedir.
- Mini bir market, mangal alanları vb unsurlar oluşturulmalıdır.
- Tek sorun Manisa il sınırlarında olmasıdır.

Etiketler

Şelale

Tırmanış

Dağcılık



Rapor Çıktısı

- Şelale gerçekten güzel bir lokasyondadır, mülkiyet sorunu çözülmeli ve Aliağa'ya aidiyeti kesinleşmelidir. Tur otobüsleri için gerekli manevra alanı, wc, büfe yapılmalıdır.
- Şelaleye çıkış tehlikeli olup gereken güvenlik tedbirleri alınmalıdır.
- Şelale yakınında çok sayıda defne ağacı mevcuttur. Nergis çiçeği çok sayıda mevcut olup ticari olarak satılmaktadır. Nergis bahçesi ve lavanta bahçesi burada hem turistik amaçlı hem de ticari amaçlı olarak oluşturulabilir.

Öne Çıkanlar

Şelale

Tırmanış

Dağcılık

Kamp

3.5 Gemi Söküm Alanları

Bölge ile ilgili notlar;

- Antikalar ve gemilerden çıkan ürünlerin satışının yapıldığı mağazalar mevcuttur.
- Bölgede gemicilik müzesi oluşturulabilir.

Etiketler

Gemi Söküm

Antika

Müze



Rapor Çıktısı

- Şehirde bir gemicilik müzesi oluşturulup yakın il ve ilçelerden buraya gezi düzenlemesi sağlanmalıdır. Esnaf müze konusuna sıcak bakmakta ve ürün verebileceklerini belirtmektedir.

Öne Çıkanlar

Gemi Söküm

Antika

Müze

3.6 Avcı Ramadan Parkı

Bölge ile ilgili notlar;

- Belediye tarafından yapılan şehir merkezinde ve halkın kolaylıkla gelebileceği bir park konumundadır.
- Geceleri havadan görünen Ay-Yıldız kent için önemli bir simge durumundadır.
- Cumartesi günleri köy pazarı



3.7 Aliğa Kadın Girişimi Üretim ve İşletme Kooperatifi

Bölge ile ilgili notlar;

- Süt reçeli üretimi gerçekleştirmektedirler.
- Aromatik zeytin yağı üretimi gerçekleştirmektedirler.
- Şırdan mayası ve peynir üretimi gerçekleştirmektedirler.
- Coca Cola markası ve İTÜ işbirliği ile habitat destek projesi kapsamında faaliyetler yürütülecektir.



Rapor Çıktısı

- Kooperatif bünyesinde çalışan kadın üreticiler üretmeli, Belediye de bu ürünleri markalaştırıp ticari bir ürün haline getirilmesini sağlamalıdır. Süt reçeli, sabun, lokum, el işleri vb. bir çok ürünün ulusal alanda tanıtılması için Vodafone, Coca Cola gibi partnerler kullanılmalıdır. Üretici ekip işini son derece güzel bir şekilde yapmaktadır.

Etiketler

Süt Reçeli

Reçel

Sabun

Zeytinyağı

Kolonya

Diğer Önemli Unsurlar

ALİAĞA
MARKALAŞMA
RAPORU

4. Dięer nemli Unsurlar

4.1 Aęaętan Hediyelik Eřya retimi



4.2 Şakran Böreği



4.3 Köy Pazarı



5. Aliğa'nın Markalaşması

5.1 #AliğaMutluYaşa

İnsanların Aliğa ile ilgili olarak daha pozitif düşünmesi sağlayacak projeler oluşturulmalı ve bu sayede insanların Aliğa ile ilgili güzel anlarını bu hashtag ile paylaşması sağlanmalıdır.

Aliğa
Mutlu Yaşa !



Etiketler

#AliğaMutluYaşa

5.2 Aliğa'yı Benimle Keşfetmeye Var mısın?

Aliğa genelinde turizm ve gastronomi rotaları oluşturulmalıdır. Turizmde bisiklet, dağcılık, deniz turizmi ,doğa turizmi ön plana çıkartılmalıdır.



6. Markalaşacak Ürünler ve Projeler

6.1 Çorba Aracı Projesi

Belirli ve önemli günlerde Aliğa dışında belirlenen lokasyonlarda günün önemini yansıtacak çorba, aşure, iftarlık, şerbet sunumu yapabilecek donanımda bir araç geliştirilmelidir. Bu araç Ramazan ayında iftar saati Çanakkale-İzmir karayolu üzerindeki bir noktada, İzmir'deki veya İstanbul'daki fuarlarda, etkinliklerde ve festivallerde faaliyet gösterebilmelidir.

Dağıtılabilecek Ürünler

- Çorba
- Peygamber Çorbası
- Aşure
- İftariyelik
- Şerbet



6.2 35.000 Bez Çanta

'Daha Yeşil Bir Aliğa' sloganı ile yaratılacak doğa dostu kampanya kapsamında. Aliğa'da bulunan marketlerde belirlenen ücret üzerinden doğa dostu bez çantaların satılması planlanmaktadır.



6.3 Meşhur Karakuzu Kahvesi

Aliağa'nın en işlek karayolu üzerinde bulunan Karakuzu mahallesi ile özdeşleştirilecek bir kahve markası ile merak uyandırıcı bir hikaye oluşturularak kahve lokasyonu haline gelmesinin sağlanması planlanmaktadır.



6.3 Meşhur Karakuzu Menengiç Kahvesi

Aliağa'nın en işlek karayolu üzerinde bulunan Karakuzu mahallesi ile özdeşleştirilecek bir kahve markası ile merak uyandırıcı bir hikaye oluşturularak kahve lokasyonu haline gelmesinin sağlanması planlanmaktadır.



ALIAĞA MARKALAŞMA RAPORU

6.4 Hediyelik Eşya

6.4.1 İğneli Magnet



6.4.2 Aacak Magnet



6.4.3 Buzdolabı Magnet



6.4.4 Magnetli Kitap Ayracı



6.4.5 Kupa Bardak



6.4.6 Plaka



6.4.7 Plaj Çantası



6.4.8 Puzzle



6.4.9 Bal Kaşığı



6.4.10 T- Shirt



6.4.11 Oto Kokusu



6.4.12 Anahtarlık



Aliğa Ürünleri

ALİĞA
MARKALAŞMA
RAPORU

6.5 Aliğa Ürünleri

6.5.1 Zeytinyağı Şişesi



6.5 Aliğa Ürünleri

6.5.1 Zeytinyağı Şişesi




6.5.2 Paket Siyah Zeytin



6.5.3 Paket Siyah Zeytin



6.5.4 Sabun



6.5.5 Sabun



6.5.6 Zeytinyağı Kremi



6.5.7 Nar Lokumu



6.5.8 Süt Reçeli ve Bal



6.5.9 Erişte



6.5.10 Sebze Erişte



6.5.11 Kutu Tarhana



6.5.12 Kese Tarhana



6.5.13 Kese Tarhana



6.5.14 Kış Çayı



6.5.15 Köy Ekmeği



6.5.16 Antep Fıstığı



6.5.17 Nergis Saksısı



Genel Görüşler

ALİAĞA
MARKALAŞMA
RAPORU

7. Genel Görüşler

Mahalle Muhtarları'nın masasında **Aliağa ile ilgili hiçbir unsur bulunmayıp** İzmir BŞB logolu ürünler mevcuttur.

Bütün mahallelerin girişindeki tabelalar revize edilmelidir. Düşen harfler yerleştirilmeli ve **mahalleyi tanıtan özellikler tabelaya eklenmelidir.**

Bütün **köy hayırları için Aliağa Belediyesi tarafından** ve tanıtım ve hizmet desteği verilmelidir.

Aliağa 60'lı yıllarda **pamuk üreten ve pamuk yağı üreten** bir yer iken günümüzde bu çalışma yapılmamaktadır. Bu hususta nelerin yapılabileceği değerlendirilmelidir.

İlçe tanıtım kitapçığı oluşturulmalıdır.

Belirlenen mahallelerde **köy şenlikleri yapılmalı**, tüm köylüler stantlarda **yöresel gastronomik ürünlerini** sergilemelidir.

TRT ekibi tarafından **bir belgesel film çekilmeli** ve bunun TRT kanallarında yayınlanması sağlanmalıdır.

TRT "İyi Fikir" programı için seçilen 3 köyde program organize edilmelidir.

Tüm Aliağa'yı anlatan bir **turist kılavuzu** oluşturulmalıdır.

TRT ekibi tarafından **bir belgesel film çekilmeli** ve bunun TRT kanallarında yayınlanması sağlanmalıdır.

Bloggerlar ile anlaşma sağlayarak kentin tanıtımı için çalışmalar yapılmalıdır.

İlçe genelinde sokak hayvanlarının barınabileceği, kolay mama bulabileceği alanlar çok az. Sosyal medyada köpek zehiremeleri ile alakalı haberler bulunmakta.

7.1 Aliağa Markalaşması İçin Alınması Gereken Ek Hizmetler

İşin Tanımı	Tahmini Zaman
Tüm Gıda Ürünlerinin, Hediye Eşyaların, Stand Tasarımlarının Yapılma İşleri	Hemen
İlkbahar Fotoğraf Çekimi (Aliağa'daki Tüm Lokasyonlar) 10 Gün	Mart 3. Hafta
Yaz Fotoğraf Çekimi (Aliağa'daki Tüm Lokasyonlar) 10 Gün	Haziran 2. Hafta
Aliağa'yı Benimle Keşfetmeye Var mısınız? Tanıtım Filmi	Haziran 2. Hafta
Trt Ekibi İle Belgesel Çekimi	Haziran 2. Hafta
Turizm Haritasının Oluşturulması	Hemen
Gastronomi Haritasının Oluşturulması	Hemen
Yemek Tarifleri İçin Saha Çalışması - Tarifname	Hemen
aliağa.com.tr Tasarım + Yazılım Aliağa Marka Şehir Web Sitesi	Hemen
aliağa.com.tr Eş Mobil Uygulama Turistik + Kent Rehberi	Hemen
Üniversite İle Beraber Güzelhisar Duvarlarının Boyanması Ve Pr Çalışması	Mart
Kent Kadın Konseyi El Emeği Ürünleri E-ticaret İle Satışı Sağlanmalı	Hemen
Marka Tescilleri, Helvacı Dede, Aliağa Kart	Hemen
3d Aliağa Gözlükle Aliağa Sokaklarında Dolaşmak (Fuar İçin Önemli)	Mart
Keşkek - Coğrafi İşaret	Mart
Blogger, Youtuber, Fenomen Ziyaretleri	Mart

7.2 Belediyenin Yapması Gerekenler

- Güzelhisar'da Kahvaltı Yeri İnşası
- Zeytinyağı Müzesi
- Gemi Söküm Müzesi
- Köylerin Girişlerinde ki Tabelalar
- Sahildeki Tabelalara Ek Yapılmalı - Şakran
- Çıtak Su Kaynaklarından Birinin Bardak Su Olarak Paketlenmesi
- Karakuzu'da Kahve İçin Bir Alan Oluşturulması
- Turizm Rotaları ile Beraber ATV Kiralama Yapılabilir.
- Çorba Aracı Alınmalı.
- Markanın Yayılması İçin Bez Çanta Projesi

Makam ve Belediyenin Dağıtması İçin

- Nikah Hediyesi
- Başkan Standart Misafir Hediyesi
- Başkan VIP Hediyesi
- Muhtar Set - İsimlik ve Ek Hediyeler

7.5 Aliğa Markalaşacak Gıda Ürünleri Listesi ve Gramajları

Ürün Adı	Adet ve Gramaj
Ahşap Ürün Standı	
Zeytinyağı	500 ml - 1 Litre - 1.5 Litre
Siyah Zeytin	250 Gr. - 500 Gr. - 850 Gr. - 1000 Gr.
Yeşil Zeytin	250 Gr. - 500 Gr. - 850 Gr. - 1000 Gr.
Zeytinyağı Sabunu	180 Gr.
Nar Sabunu	180 Gr.
Bıttım Sabunu	180 Gr.
Nar Kolonyası	250 ml. - 500 ml.
Zeytin Kolonyası	250 ml. - 500 ml.
Zeytinyağlı Cilt Kremi	50 ml.
Meşhur Aliğa Nar Lokumu	1000 Gr.
Süt Reçeli	400 ml.
Süzme Bal	400 Gr. - 850 Gr.
Sade Erişte	1000 Gr.
Sebzeli Erişte	1000 Gr.
Nar Şerbeti	250 ml. - 1000 ml.
Köy Ekmeği	1 Adet
Tarhana	500 Gr. - 1000 Gr.
Menengiç Kahvesi	200 ml.
Reçel Çeşitleri	200 Gr. - 850 Gr.
Aromatik Bitkiler (Kış Çayı vb.)	200 Gr.
Antep Fıstığı	200 Gr. - 500 Gr. - 1000 Gr.
Nar Ekşisi	500 ml. - 850 ml.

7.4 Aliağa Ürün Analiz Cetveli

Ürün Adı	Markalar
Aliağa Markalı İğneli Magnet	Aliağa, Şakran, Aigai, Kyme, Myrina, Gryneion
Açacaklı Magnet	Aliağa, Şakran, Aigai, Kyme, Myrina, Gryneion
Buzdolabı Magnet	Aliağa, Şakran, Aigai, Kyme, Myrina, Gryneion
Kitap Ayracı	Aliağa, Şakran, Aigai, Kyme, Myrina, Gryneion
Kupa Bardak	Aliağa
Plaka	Aliağa
Plaj Ham Bez Çanta	Aliağa, Şakran
Puzzle	Antik Şehir Puzzle, Aliağa Harita
Bal Kaşığı	Aliağa
T - Shirt	Aliağa
Oto Kokusu	Aliağa
Anahtarlık	Aliağa, Şakran, Aigai, Kyme, Myrina, Gryneion
Saksı-Nergiz (Karakuzu)	Aliağa

7.3 Belgesel Konu Başlıkları

- Keçi çobanları
- Ahşap oyma yapan Aysel Üzümcü Arslan. (TRT 1’de Vtr’si yayınlanacak. Çekim listesine alındı.)
- Tershanede gemi kesenler. (Oradan karakter bulundu. Çıkan ahşap malzemelerden muhteşem mobilyalar yapan renkli biri)
- Zeytinyağı üreten fabrika. Zeytinyağı belgeseli.
- Meslek Hastalıkları Hastanesi
- Susuzluktan dolayı terkedilen köyler. (Orada yaşayan üç aile üzerinden bir kurgulama yapılacaktır.),
- Mandıra, midye, dondurma işi yapan karakterlerle belgesel yapılabilir.
- Hatice’nin Yeri (Balıkçı)
- Girişimci desteği alarak çitlembik sabunu yapan Yıldız Topçu. (TRT 1’de Vtr’si yayınlanacak. Çekim listesine alındı.)
- Üç karakter üzerinden kadın emekçiler belgeseli.

Yapılabilecek Aktiviteler

- Yoga turları
- Antik kentte gelin damat çekimleri
- Antik kentin yamacındaki kanyondaki suda uzun çizmelerle yürüme turları
- Denize akan nehirde kano ve deniz bisikleti turları

7.6 Hayır ve Şenlik Takvimi

	Tarih	Hayır - Şenlik Adı
OCAK		
ŞUBAT	2 Şubat	- Helvacı Deve Güreşleri (2 Şubat 2020 Tarihinde Yapıldı.)
MART		
NİSAN		- Yenişakran Eskiden, Nisan veya Mayıs Aylarında (Şu An Yapılmıyor) Yenişakran Zeytin Festivali
	19 Nisan	- Çıtak Çanakkale Şehitlerine Köy Hayrı
	5 Nisan	- Kalabak Köy Hayrı
	23 Nisan	- Çakmaklı 23 Nisan Bosna Hersek İle Kardeşlik Şenliği
MAYIS	10 Mayıs	- Güzelhisar Muhtarlık İftar Daveti, Mayıs Sonu Ramazan Bayramı (kesinleşmemiş) Keşkek Şenliği
		- Karakuzu Muhtarlık İftar Daveti
	Ayın İlk Haftası	- Çaltıdere Uçurtma Şenliği (Bu Sene Yapılması Planlanmamakta.)
		- Samurlu Muhtarlık İftar Daveti (Ramazan Ayı İçerisinde. Tarih Belirlenmemiş.)
	6 Mayıs	- Samurlu Hıdırellez Şenlikleri (Ramazan Ayına Denk Geldiği İçin Yapılmayacak.)
HAZİRAN		- Uzunhasanlar Mayıs Sonu Veya Haziran İlk Haftası (Kesinleşmemiş) Köy Hayrı
TEMMUZ		- Çaltıdere Köy Hayrı
AĞUSTOS		- Çaltıdere Köy Hayrı
EYLÜL		
EKİM		
KASIM		
ARALIK		